



**VILNIAUS PILIŲ VALSTYBINIO KULTŪRINIO REZERVATO DIREKCIJA**

Valstybinė biudžetinė įstaiga Juridinių asmenų registras Kodas 300038598.  
T. Kosciuskos g. 30, LT-01100, Vilnius, tel.: (8~5) 212 26 62, el. p. info@vilniauspilis.lt

---

Lietuvos Respublikos kultūros ministerijai

Nr.

Kultūros paveldo departamentui  
prie Kultūros ministerijos

Vilniaus miesto savivaldybės administracijai

**DĖL 2025-10-29 KULTŪROS PAVELDO VIETOVĖS APŽIŪROS AKTO NR. 6  
PATEIKIMO**

Vilniaus pilių valstybinio kultūrinio rezervato direkcija, vadovaudamasi Lietuvos Respublikos kultūros ministro 2012-02-06 įsakymu Nr. ĮV-94 patvirtintų Kultūros paveldo vietovių stebėsenos taisyklių 19 punktu, siunčia Jums 2025-10-29 Kultūros paveldo vietovės - Vilniaus senamiesčio (unikalus objekto kodas Kultūros vertybių registre - 16073), kurio dalis patenka į Vilniaus pilių valstybinio kultūrinio rezervato teritoriją - apžiūros aktą Nr. 6 su visais jo priedais.

PRIDEDAMA. 2025-10-29 Kultūros paveldo vietovės apžiūros aktas Nr. 6 su visais jo priedais.

Vyriausioji specialistė,  
laikintai einanti direktoriaus  
pareigas

Loreta Vidžiūnienė

**Vilniaus pilių valstybinio kultūrinio rezervato direkcija (kodas 300038598)**

(dokumento sudarytojo (-ų) duomenys)

**KULTŪROS PAVELDO VIETOVĖS APŽIŪROS AKTAS**

2025-10-29 Nr. 6  
(data)

Vilnius  
(sudarymo vieta)

**1. Kultūros paveldo vietovės apskaitos duomenys**

Vilniaus senamiestis (unikalus kodas Kultūros vertybių registre - 16073), kurio dalis patenka į Vilniaus pilių valstybinio kultūrinio rezervato (toliau - rezervatas) teritoriją (identifikavimo kodas Lietuvos Respublikos saugomų teritorijų valstybiniame kadastre - 012000000002). Vilniaus senamiesčio dalis, patenkanti į rezervatą, toliau akte taip pat vadinama ir kultūros paveldo vietove.

**2. Apžiūrai naudotų kultūros paveldo vietovės apskaitos ir kitų dokumentų duomenys**

Kultūros paveldo departamento nekilnojamojo kultūros paveldo vertinimo tarybos (toliau - vertinimo taryba) 2013-09-24 aktas Nr. KPD-RM-2014 (su aktualiausiais pakeitimais 2023-03-28). Šio akto surašymo dieną Kultūros vertybių registre pateikta informacija, kad paskutinis apskaitos duomenų patikslinimas atliktas pagal vertinimo tarybos 2024-09-17 aktą Nr. KPD-RM-2014/30. Aktualus išrašas iš Kultūros vertybių registro, pagal kurį buvo atliekama kultūros paveldo vietovės apžiūra, pridedamas (šio akto priedas Nr. 1).

**3. Duomenys apie paskutinę atliktą apžiūrą**

Kultūros paveldo vietovių stebėsenos taisyklių (toliau - Taisyklės) nustatyta tvarka, paskutinis Kultūros paveldo vietovės apžiūros aktas buvo pateiktas Vilniaus pilių valstybinio kultūrinio rezervato direkcijos (toliau - direkcija) 2024-10-28 raštu Nr. S-825.

**4. Kultūros paveldo vietovės vertingųjų savybių būklė ir jų pokyčiai**

Dėl aiškesnio Vilniaus senamiesčio vertingųjų savybių, kurios patenka į rezervato teritoriją, išdėstymo, kultūros paveldo vietovės vertingųjų savybių būklė ir pokyčiai pateikiami šio akto priede Nr. 2.

**5. Kultūros paveldo vietovę supančios aplinkos (apsaugos zonos) kultūrinio kraštovaizdžio būklė ir jo pokyčiai**

Kadangi rezervatui pagal Lietuvos Respublikos saugomų teritorijų įstatymo nuostatas nėra nustatyta buferinė apsaugos zona, taip pat atsižvelgus į tai, kad rezervatas nepatenka į Vilniaus senamiesčio apsaugos zoną ar jos aplinką (Vilniaus pilys yra senamiesčio branduolys), vadovaujantis Taisyklių nuostatomis, kultūros paveldo vietovės supančios aplinkos (apsaugos zonos) kultūrinio kraštovaizdžio būklė ir pokyčius turėtų įvertinti Kultūros paveldo departamentas prie Kultūros ministerijos (toliau - KPD).

## **6. Paveldosaugos reikalavimų pažeidimai kultūros paveldo vietovėje ir jos apsaugos zonoje**

Pagal Lietuvos Respublikos nekilnojamojo kultūros paveldo apsaugos įstatymo ir Lietuvos Respublikos administracinių nusižengimų kodekso nuostatas, kultūros paveldo apsaugos reikalavimų pažeidimus nustato ir už juos administracines sankcijas taiko KPD arba atitinkamos savivaldybės paveldosaugos padalinys (jeigu objektas yra paskelbtas saugomu savivaldybės). Direkcija informacijos apie 2025 metais rezervato teritorijoje nustatytus kultūros paveldo apsaugos reikalavimų pažeidimus iš aukščiau nurodytų institucijų nėra gavusi.

## **7. Kiti antropogeniniai ir gamtiniai poveikiai, darantys įtaką kultūros paveldo vietovės būklės pokyčiams**

Rytinė rezervato dalis (vad. Kalnų parkas), kuri taip pat yra Vilniaus senamiesčio dalis, yra sutvarkyta ir pritaikyta lankymui. Išskirtoje Kalnų parko II teritorijoje (Bekešo kalnas, Didžioji griova, Altanos kalnas, Gedimino kapo kalnas) pagal patvirtinto Kalnų parko dalies sutvarkymo techninio projekto išranką jau yra baigti vykdyti rangos (tvarkybos ir statybos) darbai. Tokie darbai užbaigti ir Kalnų parko I teritorijoje (Trijų Kryžių kalnas).

Dėl intensyvaus lankytojų srauto valstybės saugomuose objektuose vietomis formuojasi erozijos židiniai. Savaiminių (išmintų) takų tinklas rodo, kad pats lankymas kol kas nėra kryptingas. Didelį susirūpinimą direkcijai kelia periodiškai susiformuojančios lietaus vandens išgraužos, ypač tose vietose, kur nėra įrengtų jo surinkimo (drenažo) objektų. Be to, Vilniaus piliakalnio ir jo papilių formų, reljefo bei paties kultūrinio kraštovaizdžio išraiškumą įtakoja vietoje augantys medžiai (tarp jų menkaverčiai, invaziniai ir avarinės būklės), savaiminės jų atžalos, krūmai, dažnu atveju užstojantys vaizdingas panoramas bei panoraminės apžvalgos taškus.

Pilies kalne būklė laikinai stabilizuota, šiuo metu vykdomi šlaitų ir kitų elementų tvarkybos/statybos darbai.

## **8. Kiti duomenys**

Kultūros paveldo vietovėje, kuri patenka į rezervato teritoriją, yra 5 valstybės saugomi objektai (neskaičiuojant jų kompleksinių dalių). Vadovaujantis Lietuvos Respublikos nekilnojamojo kultūros paveldo apsaugos įstatymo 6 str. bei Lietuvos Respublikos kultūros ministro 2005-06-30 įsakymu Nr. ĮV-318 patvirtintomis Nekilnojamojo kultūros paveldo objektų stebėsenos taisyklėmis, tokių valstybės saugomų objektų periodinę apžiūrą atlieka ir jų būklę tikrina Vilniaus miesto savivaldybės administracija. Minėtose taisyklėse nustatyta, kad pagal gautus duomenis, valstybės saugomų objektų stebėsenos apibendrinimą ir prognozavimą atlieka KPD. Be to, ši institucija imasi priemonių grėsmėms užkardinti, jeigu to negali padaryti pats valstybės saugomo objekto valdytojas. 2025 metų laikotarpiu informacijos apie rezervato teritorijoje esančių valstybės saugomų objektų būklę direkcija nėra gavusi nei iš KPD, nei iš Vilniaus miesto savivaldybės administracijos.

PRIDEDAMA:

1. Aktualus kultūros paveldo vietovės - Vilniaus senamiesčio - išrašas iš Kultūros vertybių registro (data: 2025-10-29), 10 lapų;
2. Vilniaus senamiesčio vertingųjų savybių, kurios patenka į Vilniaus pilių valstybinio kultūrinio rezervato teritoriją, ir jų pokyčių sąrašas, 4 lapai;
3. Vilniaus senamiesčio vertingųjų savybių, kurios patenka į Vilniaus pilių valstybinio kultūrinio rezervato teritoriją, palyginamoji fotofiksacija, 25 lapai.

Aktą sudarė:

\_\_\_\_\_  
Vyriausioji specialistė  
(pareigų pavadinimas)

\_\_\_\_\_  
(parašas)

\_\_\_\_\_  
Loreta Vidžiūnienė  
(vardas ir pavardė)



Bendrinti

## Vilniaus senamiestis

★★★★★

Aprašymas

## Unikalus objekto kodas

16073

## Pilnas pavadinimas

Vilniaus senamiestis

## Adresas

Vilniaus miesto sav., Vilniaus m.,

## Įregistravimo registre data

1993-05-21

## Statusas

Paminklas

## Objekto reikšmingumo lygmuo yra

Nacionalinis

## Rūšis

Nekilnojamas

## Teritorijos

KVR objektas: 3520855.00 kv. m

Vizualinės apsaugos pozonis: 19122400.00 kv. m

## Vertybė pagal sandarą

Vietovė

## Vietovėje yra

Žiūrėti priedus Nr. 1 ir Nr. 2

## Seni kodai

Kodas registre iki 2005.04.19: U1P

Nr. Lietuvos Respublikos kultūros paminklų sąrašė: UR1

## Amžius

XIII a.-XIV a. pr. - XX a. I p., su XX a. vid.-XXI a. pr. tarpais

## Vertingųjų savybių pobūdis

Archeologinis (lemiantis reikšmingumą);Architektūrinis (lemiantis reikšmingumą svarbus);Inžinerinis (lemiantis reikšmingumą retas);Istorinis (lemiantis reikšmingumą unikalus);Kraštovaizdžio;Memorialinis (lemiantis reikšmingumą unikalus);Urbanistinis (lemiantis reikšmingumą unikalus);Zeldynų (lemiantis reikšmingumą svarbus);

## Vertingosios savybės

7.2.1.1. planinės struktūros tipas - sudėtinis: senamiestio teritorijoje išskirtos 10 zonų - Vilniaus pilių teritorija, Vilniaus senamiestio centrinė dalis - miesto gynybinės sienos ribose, ir istorinių priemiesčių - Totorių-Lukiškių, Vingrių, Rūdininkų-Ąstriojo galo, Subačiaus-Paplaujos, Bernardinų sodo teritorijos, Užupio, Antakalnio P dalies, sudarytos iš Šluškų-Antakalnio ir Antakalnio priemiesčių - zonos su joms būdinga planine struktūra; istorinio branduolio - II senamiestio zonos „Miesto“ planinė struktūra - radialinė-žiedinė; III A zonos „Totorių-Lukiškių priemiestis“ - mišri: reguliari su nereguliariu planinės struktūros fragmentais; kitose istoriniuose priemiesčiuose: „Vingrių priemiestyje“ - III B zona, „Rūdininkų-Ąstriojo galo priemiestyje“ - III C zona, „Subačiaus-Paplaujos priemiestyje“ - III D1 zona - nereguliari planinė struktūra; III E1 zonoje „Užupio priemiestyje“ planinės struktūros tipas - radialinis (-; -; žr. priedą Nr. 22; IKONOG Nr. 1-13, 15-18, 35-37; BR Nr. 2; TRP; 2013 m.);

7.2.1.2. planinės struktūros tinklas - sudėtinis: II senamiestio zonos „Miesto“ - radialinis žiedinis planinės struktūros tinklas; III A zonos „Totorių-Lukiškių priemiestis“ reguliarus tinklas su į š ir į P nuo Gedimino pr. išlikusiais XV-XVIII a. nereguliarios planinės struktūros fragmentais - Tiltu, Totorių gatvėmis; III B, III C, III D1 zonų: „Vingrių priemiestis“, „Rūdininkų-Ąstriojo galo priemiestis“ - nereguliarius tinklas su reguliariu suplanuota Teatro g. III B zonoje bei zonos V, PV ribų Mindaugo, Naugarduko gatvėmis; III E1 zonos „Užupio priemiestis“- radialinis tinklas (-; -; žr. priedą Nr. 22; IKONOG Nr. 3-17; BR Nr. 2; TRP; 2013 m.);

7.2.1.3. kvartalai - istorinių gatvių suformuoti kvartalai: I zona „Vilniaus pilių valstybinis kultūrinis rezervatas“ - kvartalai: Nr. 19A, 73B; II zona „Miestas“ - kvartalai: Nr. 14, 17, 18, 20A, 21, 22, 23, 24, 25, 26, 27, 28A, 28B, 29, 30, 31, 32, 33, 34, 35, 36, 37, 38, 39A, 39B, 40, 41, 42, 43, 44, 45, 46, 47, 48, 49, 50, 51, 52, 53, 54, 55, 56, 57, 58, 59, 60, 61, 62, 67B; III A zona „Totorių-Lukiškių priemiestis“ - kvartalai: Nr. 1, 2, 3, 4, 5, 6, 7, 8, 9A, 9B, 10, 11A, 11B, 12, 13, 15, 16; III B zona „Vingrių priemiestis“ - kvartalai: Nr. 87, 88A, 88B, 89, 90, 91, 92A, 92B, 93A, 93B, 94, 95; III C zona „Rūdininkų-Ąstriojo galo priemiestis“ - kvartalai: Nr. 63, 64, 65, 77, 78, 79, 80, 81, 82, 83, 84, 85, 86; III D1 zona „Subačiaus-Paplaujos priemiestis“ - kvartalai: Nr. 66, 67, 68, 76, 96, 97A, 97B, 98, 99; III D2 zona „Bernardinų sodas“ - kvartalai: Nr. 19B, 20B; III D3 zona „Antakalnio priemiestis“ - kvartalo Nr. 73B šiaurinė dalis; III E1 zona „Užupio priemiestis“- kvartalai: Nr. 69A, 69B, 70A, 70B, 71, 72, 73A, 75A, 75B; III E2 zona „Šluškų-Antakalnio priemiestis“ - kvartalas Nr. 74 (III D1 zonos kvartalai: Nr. 67A, 68, 96, 99 ribojami naujai nutiestos Maironio g. PR atkarpos; -; žr. priedą Nr. 22; TRP; 2013 m.);

7.2.1.4. valdos (posesijos) - istorinių valdų ribos (-; -; žr. priedą Nr. 22; TRP; BR Nr. 4; 2013, 2023 m.);

7.2.1.5. keliai, gatvės, aikštės, įvažiavimai, pravažiavimai, takai, jų tipai, trasos, dangos - gatvių trasos: Pilies, Didžiosios, Aušros Vartų (u.k. 10353), Trakų, Dominikonų, Šv. Jono, Subačiaus, Vokiečių g. PV pusės, Universiteto, S. Daukanto, S. Skapo, Sv. Ignatijaus, Stiklių, Svarco, Gaono, Žydų, M. Antokolskio, Benediktinių, Šventaragio, B. Radvilaitės, Bernardinų, Šiltadaržio, Sv. Mykolo, Literatų, A. Volano, Rusų, Maironio g. S atkarpos iki sankryžos su Išganytojo ir Užupio gatvėmis, Išganytojo, Latako, Bokšto, Savičiaus, Augustijonų, Sv. Kazimiero g. PV atkarpos iki pastato Sv. Kazimiero g. Nr. 9, Rūdininkų, Arklų, Karmelitų, Visų Šventųjų, Ligoninės, Etmonų, Pasažo skersgatvio, Bazilijonų, Šv. Dvasios, M. Daukšos, Šv. Mikalojaus, Žemaitijos, Dvynų, Ašmenos, Mėsinių, Šiaulių, Kėdainių, Pranciškonų, Lydos, Klaipėdos, Pylimo, Jogailos, Vilniaus, Tiltu, Gedimino prospekto, Radvilų, K. Sirvydo, Sv. Jurgio g., Totorių, Labdarių, Odminių, Islandijos, Palangos, Liejyklos, L. Stuošos-Gucevičiaus, T. Vrublevskio, Žygimantų, Arsenalo, T. Kosciuškos, K. Škirpos al. S atkarpos iki pastato B. Radvilaitės g. Nr. 8, Malūnų, Užupio, Polocko, Krivių (išskyrus Sv. Mikalojaus g. S atkarpa ties sankryža su Pranciškonų g., Krivių g. sankryža su Olandų g.; -; TRP 26-45 lap.; IKONOG Nr. 1-17, 36, 37, 42, 45; BR Nr. 1, 2; FF Nr. 1.2, 3, 2.1-3, 8, 9, 3.3-6, 4.1-6, 9, 10, 5.1-5, 9, 10, 6.1, 2, 7.2, 8.2, 4, 6, 7, 9, 10, 9B.2, 10.1-3, 6, 11A.1, 3, 6-8, 11B.1, 2, 12.1-4, 8, 13.1, 3, 4, 14.1-7, 15.1, 4, 6, 16.1, 3, 7, 9, 17.1, 5, 7, 18.1-4, 8, 9, 19A.5, 7, 21.1, 5, 6, 8, 9-12, 22.3-5, 7, 8, 11, 23.1, 3-5, 7-14, 24.11-14, 25.1, 22-26, 26.1, 4, 6, 7, 27.1, 8-10, 12, 28A.1-2, 4-6, 8-9, 28B.1-5, 29.1-3, 6-7, 30.1-2, 4-6, 31.2, 5-7, 9-14, 32.1, 5, 7, 33.2, 34.1, 4-6, 8, 9, 35.1, 6-8, 10-13, 16-18, 36.1, 3-8, 15, 17, 19-21, 37.1-3, 7, 9, 38.1, 2, 5-17, 39A.1-11, 13, 41.1-2, 4-5, 42.1-5, 7-9, 43, 1-5, 7-9, 11, 13-22, 25, 27, 44.1-5, 45.1-3, 5-6, 46.1-9, 48.2-4, 7-12, 49.1-3, 5-8, 13, 50.1-7, 9-19, 51.1, 2, 4, 5, 52.2, 53.2-7, 54.3, 6-11, 55.3-5, 57.1-6, 8, 58.1-9, 59.1-3, 5, 60.1, 2, 4, 5, 61.3, 4, 8-10, 62.1-7, 63.1, 4, 6-9, 64.4, 65.1, 3-6, 8, 66.2, 6, 67.2-3, 5, 7, 69A.2-4, 70.5, 7, 8, 11-13, 15, 17, 18, 22, 71.2-7, 72.3, 4, 8-13, 18-20, 73A.3, 4, 6, 9, 15, 16, 21, 22, 73B.2-6, 74.1, 2, 76.1-3, 77.1, 2, 78.1, 7-9, 79.1-3, 5, 7, 8, 10, 12, 82.14, 87.4; 2011 m.); Paupio, Aukštaičių g. R atkarpos iki sankryžos su Paupio g., Baltojo skersgatvio, Vingrių, Šaltinių g. V atkarpos, Naugarduko, Mindaugo, K. Kalinausko, J. Basanavičiaus, Teatro, Placiosios, Kruopų, Sv. Stepono, Gėlių, Sodų, V. Šopeno, Raugyklos, Aguočių, Kauno, Punsko, A. Strazdelio, K. Vanagėlio, Rasų, Lapų g. SV atkarpos, Geležinkelio g., skersgatvio tarp Vingrių ir Pylimo gatvių, P įvažiavimo į kvartalą Nr. 9, kvartalo Nr. 98 vidaus gatvelės, P įsijungiančios į Kūdrų g., trasos (Rasų g. S atkarpa atkirsta Žiuprionių gatvės, Senamiestio apibrėžta teritorija; -; TRP 26-45 lap.; IKONOG Nr. 1-17; BR Nr. 1, 2; FF Nr. 9A.5, 9B.1, 63.1, 2, 64.1, 4-6, 65.9, 11, 66.3, 69B.3-6, 75A, 4-7, 76.5, 6, 77.4-7, 9, 12, 78.2, 3, 79.6, 7, 80.7-11, 81.1-6, 82.1-7, 21, 23, 83.1, 2, 84.5-9, 12-14, 85.5, 6, 86.1-4, 87.7-10, 88A, 1, 2, 5, 6, 89.1-3, 7-9, 90.1, 91.1, 92A.1, 3, 4, 93B.1-4, 94.1-5, 95.4-6, 96.2-5, 97.2-6, 98.1, 3; 2013 m.); gatvių dangos: akmens trinkelį grindinys Vokiečių, Trakų, Dominikonų, Arsenalo gatvėse, T. Vrublevskio g. SR atkarpoje nuo sankryžos su Arsenalo ir Žygimantų gatvėmis iki namo T. Vrublevskio g. Nr. 4, Šventaragio g. PR atkarpoje tarp Pilies g. ir Gedimino pr. Pylimo g. PR atkarpoje iki sankryžos su Gėlių g., Bazilijonų g. V atkarpoje nuo sankryžos su Pylimo g. iki pastato Bazilijonų g. Nr. 3, Pylimo g. PV pusės aikštės ribojančiose Sv. Stepono, Raugyklos gatvėse ir aikštės PV kraštinėje, J. Basanavičiaus g. R atkarpoje nuo sankryžos su Pylimo g. iki sankryžos su Teatro g., Sv. Jurgio g. PV atkarpoje nuo sankryžos su Gedimino pr. iki sankryžos su K. Sirvydo g., T. Vrublevskio ir Žygimantų gatvių sankryžoje, V. Kudirkos a. iš R ribojančioje gatvėje, Odminių g. ir Gedimino pr. sankryžoje (Senamiestio apibrėžta teritorija; būklė patenkinama; BR Nr. 1; TRP 1-15; FF Nr. 2.2, 3.8, 4.1, 5.10, 8.4, 11B.6, 12.3, 7, 8, 18.12, 19A.5, 27.1, 28A.2-3, 5, 30.1-2, 31.2, 5, 7, 32.6, 35.8, 53.4, 5, 79.1, 2, 6, 7, 12, 82.13, 86.12, 92A.1, 4, 93B.4, 94.2; 2011 m.); klinkerio grindinys Šiltadaržio, Bernardinų, Sv. Mykolo, Lydos, Sv. Mikalojaus, Sv. Jono, Universiteto, S. Skapo gatvėse, Pranciškonų ir Sv. Mikalojaus gatvių sankryžoje (Senamiestio apibrėžta teritorija; būklė patenkinama; TRP 16-23; BR Nr. 1; FF Nr. 18.4, 21.1, 3-9, 22.3-11, 23.7-12, 15-18, 24.35, 30.4, 31.13, 37.7, 38.15-16, 62.5-6; 2013 m.); lauko akmenų grindinys Rusų, Malūnų, Sv. Dvasios, Geležinkelio gatvėse, Augustijonų g. S atkarpoje nuo sankryžos su Savičiaus g. Nr. 3, Bokšto g. atkarpoje nuo sankryžos su Savičiaus g. Nr. 14, Ligoninės g. PR atkarpoje nuo pastato Ligoninės g. Nr. 3 iki sankryžos su Mėsinių g., Arklų g. S atkarpoje tarp Didžiosios ir Etmonų gatvių, Lapų g. S atkarpoje nuo sankryžos su M. Daukšos g., buv. Rasų g. S atkarpoje tarp Subačiaus ir Žiuprionių gatvių, aikštėje Pylimo, Raugyklos ir Sv. Stepono gatvių sankryžoje (Senamiestio apibrėžta teritorija; būklė patenkinama; TRP 24-34; BR Nr. 1; FF Nr. 18.4, 24.35, 36.22, 39A.1, 3, 42.5-7, 44.2-3, 45.2-3, 5, 46.6-7, 51.4, 5, 57.6, 8, 58.5, 63.6, 65.11, 71.2-3, 77.4-6, 8, 9, 78.2-4, 86.12, 14, 2013 m.); akmens trinkelį grindinio fragmentai Vilniaus g. sankryžose su Labdarių, Islandijos, Liejyklos, Benediktinių, Klaipėdos gatvėmis, Vilniaus g. atkarpoje nuo sankryžos su Vokiečių, Trakų ir Dominikonų gatvėmis iki pastato Vilniaus g. Nr. 45 (Senamiestio apibrėžta teritorija; būklė patenkinama; TRP 71; FF Nr. 8.4, 12.3, 7, 8; 2013 m.); kiemų dangos: lauko akmenų grindinys pastato Vingrių g. Nr. 15 tarpuortėje bei kieme (Senamiestio apibrėžta teritorija; būklė patenkinama; TRP 37; FF Nr. 93A.8; 2013, 2023 m.); lauko akmenų grindinys pastatų Sv. Mykolo g. Nr. 4, Totorių g. Nr. 21, Vingrių g. Nr. 17 kiemuose (Senamiestio apibrėžta teritorija; būklė patenkinama; TRP 38, 41, 42; FF Nr. 12.11, 23.19, 93A.9; 2013, 2023 m.); lauko akmenų grindinio fragmentai pastatų kiemuose: Šiltadaržio g. Nr. 4, Sv. Mykolo g. Nr. 12, Užupio g. Nr. 16, Nr. 20, Nr. 23, Paupio g. Nr. 14, Polocko g. Nr. 11, Nr. 14, Trakų g. Nr. 12, Totorių g. Nr. 19, Olandų g. Nr. 21 (Senamiestio apibrėžta teritorija; būklė patenkinama; TRP 43, 44, 46-51, 54, 56, 57; FF Nr. 12.12, 21.13, 23.20, 21, 28A.11, 70.23, 29, 30, 72.25, 26, 73B.12, 75A.10; 2013, 2023 m.); lauko akmenų grindinys pastato Tiltu g. Nr. 19 tarpuortėje (Senamiestio apibrėžta

teritorija; būklė patenkinama; TRP 58; FF Nr. 1.9; 2013 m.); pastato Totorių g. Nr. 18 kiemo lauko akmenų grindinio fragmentai ir tarpuvartės lauko akmenų grindinys (Senamiesčio apibrėžta teritorija; būklė patenkinama; TRP 60; FF Nr. 11A.11; 2013, 2023 m.); lauko akmenų grindinio tipas Švarco, Mėsinių gatvėse, Ašmenos g. R atkarpoje iki sankryžos su Dvynos g., skersgatviu tarp Maironio ir Kūdūrų gatvių (Senamiesčio apibrėžta teritorija; būklė gera; TRP 62-65; BR Nr. 1; FF Nr. 36.22, 55.5, 60.2, 3, 61.10, 98.3; 2013 m.); lauko akmenų grindinio fragmentų tipas Totorių g., Vingrių g. S atkarpoje ties sankirta su Vingrių skg. (Senamiesčio apibrėžta teritorija; -; žr. priedą Nr. 18; TRP 35, 99; FF Nr. 26.1; 2013, 2021 m.); lauko akmenų grindinio tipas pastatų kiemuose: Aušros Vartų g. Nr. 9, Odminių g. Nr. 8 (-; būklė gera; TRP 66-67; FF Nr. 11A.9, 50.22; 2013 m.); įvaziavimo į Žygimantų g. Nr. 12, 12A kiemą lauko akmenų grindinio tipas (-; didesnis dalis grindinio išardyta, išlikęs grindinio fragmentas tik valdos S dalyje; žr. 15.97 ir priedą Nr. 16; TRP 55; TRP 26, 63 lap.; FF Nr. 1.8; 2013, 2021 m.); akmens dangos tipas Pilies, Didžiojoje, Gaono, Vilniaus gatvėse, Islandijos g. PR atkarpoje nuo sankryžos su Vilniaus g. iki namo Islandijos g. Nr. 2, Aušros Vartų g. atkarpoje nuo sankryžos su Didžioja g. iki pastato Aušros Vartų g. Nr. 4, aikštėje Pilies, Didžiosios, Bokšto gatvių sankirtoje, Rotušės aikštėje, Didžiosios ir Subačiaus gatvių sankryžoje, T. Vrublevskio g. PV atkarpoje nuo sankryžos su Tilto g. iki namo T. Vrublevskio g. Nr. 6, Šventaragio g. S atkarpoje tarp Tilto g. ir Gedimino pr. T. Vrublevskio ir Tilto gatvių sankryžoje, Pylimo g. atkarpoje tarp Gėlių ir Rūdininkų gatvių (Senamiesčio apibrėžta teritorija; būklė patenkinama; TRP 5-7; 68-75; BR Nr. 1; FF Nr. 2.3, 6, 4, 3, 5.1-3, 8.4, 5, 8, 12.8, 13.3, 14.4, 14.5, 15.6, 18.16, 22.1, 23.1-5, 28A.7, 36.8, 10, 21, 22, 38.1-7, 42.1, 2, 3, 43.1, 2, 4, 5, 49.1, 50.14, 51.1, 53.2; 2023 m.); vienalyčių vienspalvių akmens trinkelinių grindinio tipas Gedimino pr. bei Gedimino pr. sankryžoje su Jogailos, Vilniaus, K. Sirvydo, Totorių, Odminių gatvėmis (Senamiesčio apibrėžta teritorija; būklė patenkinama, gera; TRP 76; BR Nr. 1; FF Nr. 5.4, 9, 6.1-3, 7.1, 2, 8.1, 2, 9B.3, 10.1, 2; 2013, 2023 m.); funkcinė įranga: Trakų g. pėsčiųjų perėja ties sankryža su Pylimo g. žymintys apskriti metaliniai elementai (-; būklė patenkinama; TRP 78; TRP 35, 64 lap.; FF Nr. 0.26, 27; 2016 m.); betoninis skelbimų stulpas Maironio g. (-; būklė patenkinama; TRP 79; TRP 33, 64 lap.; FF Nr. 0.28; 2016 m.); tvorėlė iš arkinio tramvajiaus bėgių Maironio g. (-; būklė patenkinama; TRP 80; TRP 33, 36, 64 lap.; FF Nr. 0.29, 30; 2016 m.); XIX a. pab.-XX a. pr. tvora Šiltadaržio g. R pusėje, iš V ribojanti Šiltadaržio g. 6 valdą (manoma, kad tvora tęsiasi iki namo Šiltadaržio g. 4A; numanomas tvoros S galas prie namo Šiltadaržio g. 4A netyrintais, tvoros P atkarpoje buvę varteliai su arkine sąranga ir spyra XX a. II p. buzo susiaurinti, sutildiję arčiau sąranga, varteliai tvoros S atkarpoje įrengti XX a. II p. prie tvoros iš kiemo pusės XX a. II p. pristatytas transformatorinės pastatas Šiltadaržio g. 6; žr. priedą Nr. 20; TRP 100; TRP 33, 64 lap.; FF Nr. 21.6, 8; 2021 m.); metaliniai, dalis inkrustuoti tašytais lauko akmenimis, inžinerinių tinklų šuliniai dangčiai: B. Radvilaitės g. - 2 vnt., Šiltadaržio g. - 3 vnt., Maironio g. - 2 vnt., Bernardinų g. - 8 vnt., Sv. Mykolo g. - 5 vnt., Pilies g. - 3 vnt., Literatų g. - 2 vnt., Skapo g. - 4 vnt., Sv. Universiteto g. - 2 vnt., Jono g. - 3 vnt., Švarco g. - 2 vnt., Dominikonų g. - 2 vnt., Sv. Ignato g. - 1 vnt., M. Antokolskio g. - 3 vnt., Vokiečių g. - 2 vnt., Trakų g. - 3 vnt., Kėdainių g. - 4 vnt., Lydos g. - 2 vnt., Pranciškonų g. - 5 vnt., Sv. Mikalojaus g. - 2 vnt., Mėsinių g. - 2 vnt., Rūdininkų g. - 2 vnt., Sv. Kazimiero g. - 4 vnt., Augustijonų g. - 3 vnt., Bokšto g. - 1 vnt., Strazdelio g. - 2 vnt., Sv. Dvasio g. - 1 vnt., Aušros Vartų g. - 1 vnt., Bazilijonų g. - 3 vnt., Pylimo g. - 10 vnt., Klaipėdos g. - 1 vnt., Vilniaus g. - 6 vnt., Liejyklos g. - 4 vnt., Totorių g. - 5 vnt., Palangos g. - 2 vnt., Islandijos g. - 1 vnt., Jogailos g. - 1 vnt., Odminių g. - 1 vnt., Sv. Jurgio g. - 2 vnt., Vingrių g. - 5 vnt., Placioji g. - 3 vnt., Kruopų g. - 3 vnt., Sv. Stepono g. - 4 vnt., Sodų g. - 4 vnt., Lapų g. - 2 vnt., M. Daukšos g. - 4 vnt., Vanagėlio g. - 1 vnt., Subačiaus g. - 1 vnt., Aukštaičių g. - 1 vnt., Paupio g. - 11 vnt., Užupio g. - 1 vnt., Polocko g. - 1 vnt., Baltajame skg. - 2 vnt., Kosciuškos g. - 1 vnt. (-; būklė patenkinama; žr. Priedą Nr. 8; TRP 83-86 lap.; 2016-2017 m.); Kiaulių skersgatvio V atkarpos vieta kvartale Nr. 1 V dalyje (2018 m. detalijui archeologinių tyrimų metu Žygimantų g. 12, 12A valdoje aptiktos XVII -XVIII a. Kiaulių skersgatvio, suplūtki iš smulkių akmenų ir griuvėnų, liekanos: grindinio, aptikto 1,1 m gylyje valdos SV dalyje, plotis S-P kryptimi 2,4 m, fragmento valdos SR kampe plotis 4,2 m, ilgis 4,75 m, atkastas 1,2 m gylyje nuo dabartinio kiemo paviršiaus, j R nuo S prieangio fiksuoto grindinio iš smulkių akmenukų fragmentas - 1,6x2,7 m dydžio; aptikti liekanų būklė bloga; žr. 15.86, 15.90, 15.97, priedus Nr. 10, 12, 16, priedo Nr. 11, 9 lap.; TRP 98; TRP 26, 64 lap.; 2018, 2021 m.); XVIII a. lauko akmenų grindinio su lietaus nuoteku lataku, orientuotu ŠV-PR kryptimi, fragmentai valdos Sodų g. 12, 14 V dalyje (-; grindinys praardytas XX a. pr., įrengiant toje vietoje iki XX a. 9 deš. pab. stovėjusio pastato Š priestato pamatus; žr. 15.94, 95, 100, priedus Nr. 14, 15, 19; TRP 95-97; TRP 64 lap.; 2019, 2021 m.);

7.2.1.6. vietovė reikšmingo buvusio užstatymo ar jo dalių vietos - neišlikusio perimetrinio užstatymo vietos: II senamiesčio zonoje „Mieste“ kvartale Nr. 56, kvartalu Nr. 27, 32, 33, 34, 50, 55 PV dalyse, kvartale Nr. 37 PV, PR dalyse, kvartale Nr. 61 PV dalyje (kvartale Nr. 32 stovėjo Vilniaus Didžioji sinagoga, kurios liekanos įrašytos į Kultūros vertybių registrą, u.k. 41887, buvusio reikšmingo užstatymo vietos, kurios po 1940 m. buvo užstatytos pastatais, vertingosiomis Vilniaus senamiesčio sąvaybėmis nenustatomos ir TRP nežymimos; -; TRP 35, 36, 38, 39, 42 lap.; IKONOG Nr. 5-7, 16, 18, 36, 37; BR Nr. 2; 2013, 2023 m.); III C zonoje „Rūdininkų-Astriojo galo priemiestyje“ kvartale Nr. 79 SR dalyje (buvusio reikšmingo užstatymo vietos, kurios po 1940 m. buvo užstatytos pastatais, vertingosiomis Vilniaus senamiesčio sąvaybėmis nenustatomos ir TRP nežymimos; -; TRP 42, 45 lap.; IKONOG Nr. 5-7, 16; BR Nr. 2; 2013, 2023 m.); III D1 zonoje „Subačiaus-Paplauių priemiestyje“ kvartale Nr. 98 S, P dalyse (buvusio reikšmingo užstatymo vietos, kurios po 1940 m. buvo užstatytos pastatais, vertingosiomis Vilniaus senamiesčio sąvaybėmis nenustatomos ir TRP nežymimos; -; TRP 36, 39 lap.; IKONOG Nr. 5-7, 16; BR Nr. 2; 2013, 2023 m.); III E1 zonoje „Užupio priemiestyje“ kvartale Nr. 70 centrinėje dalyje (buvusio reikšmingo užstatymo vietos, kurios po 1940 m. buvo užstatytos pastatais, vertingosiomis Vilniaus senamiesčio sąvaybėmis nenustatomos ir TRP nežymimos; -; TRP 37 lap.; IKONOG Nr. 5-7, 16; BR Nr. 2; 2013, 2023 m.); neišlikusio perimetrinio ir sodybinio užstatymo vietos: III D1 zonoje „Subačiaus-Paplauių priemiestyje“ kvartale Nr. 99, kvartale Nr. 68B V dalyje (-; žr. TRP 36, 39 lap.; IKONOG Nr. 5-7, 16; BR Nr. 2; 2013, 2023 m.); Sv. Juozapo bažnyčios ir basųjų karmėlių vienuolyno vieta kvartale Nr. 92 PR dalyje (Sv. Juozapo bažnyčia įsteigta 1638 m. LDK pakancerio Stepono Paco, baigta statyti ir pašventinta 1692 m., vienuolynas ir bažnyčia buvo uždaryti 1865 m., o 1877 m. nugriauti iki pamatų; -; TRP 42 lap.; IKONOG Nr. 5-7, 16-18; BR Nr. 2; 2013, 2023 m.); senosios reformatų bažnyčios vieta kvartale Nr. 94 (po žemės išlikusios spėjamos bažnyčios XVI a. pr.-XVII a. II p. pamato ir sienų akmenų-keraminių plytų mūro liekanos, bažnyčia nusiaubta 1682.04.02; -; žr. 15.104, 105; TRP 115, TRP 35, 64 lap.; 2023 m.); trijų namų valdoje Žygimantų g. Nr. 12, 12A rūšių liekanos: pirmo namo XIX a. I ketv.-XIX a. II p. rūšių keraminių plytų mūro sienos, keraminių plytų grindų fragmentai (išskyrus XX a. II p. įrengtą rūšio SR patalpą, išlikusi įėjimo į rūšį vieta, rūšio centrinės dalies grindys 15 cm žemiau betoninių grindų; cilindrinis skliautas neišlikęs, rūšio sienos apardytos; žr. 15.86, 15.89, 15.90, 15.97, priedus Nr. 9, 10, 11, 12, 16; TRP 81; TRP 26, 64 lap.; IKONOG Nr. 63-73, 75-82, 84-88, 91, 94-106; 2018, 2021 m.); antro namo XVIII a. IV ketv.-XX a. I p. rūšio lauko akmenų-keraminių plytų mūro sienos su švieslangių fragmentais, keraminių plytų grindų liekanos, keraminių plytų mūro cilindrinio skliauto fragmentas, lauko akmenų-keraminių plytų mūro sienos su arkomis fragmentais prie rūšio R sienos (prie rūšio R sienos esantis sienos fragmentas - neišlikusios rūšio laiptinės P siena, laiptinės, formuotos ties rūšio R siena, liekanos atidengtos 2023 m. archeologinių tyrimų metu, laiptinė, statyta kartu su rūšiu XVIII a. IV ketv., savo funkcine paskirti greičiausiai prarado XIX a. I ketv.-XIX a. II p., kuomet šioje sklypo dalyje vyko perstatymai: rūšio sienos apardytos; žr. 15.86, 15.89, 15.90, 15.97, 15.107, 15.108, priedus Nr. 9, 10, 11, 12, 16; TRP 82; TRP 26, 64 lap.; IKONOG Nr. 63-69, 71-74, 77, 80-82, 84, 85, 87-93, 107-114; 2018, 2021, 2024 m.); trečio namo XIX a. I ketv.-XX a. I p. rūšių keraminių plytų mūro sienos su išlikusia cilindrinio skliauto dalimi, segmentinių sąramų 6 nišomis, jų liekanomis, „eglutne“ dėtos keraminių plytų rūšio grindys (-; rūšio sienos daliniai apirusios, dvi nišos užmūrytos gelsvomis plytomis, dvi - apardytos, grindų būklė gera; žr. 15.86, 15.89, 15.90, 15.97, priedus Nr. 9, 10, 11, 12, 16; TRP 83; TRP 26, 64 lap.; IKONOG Nr. 61-74, 84, 92, 93, 115-128; 2018, 2021 m.); kiemo pastato Vilniaus g. Nr. 29 liekanos: XVIII a. pab., XX a. I p. lauko akmenų-keraminių plytų mūro pamatas, rūšio, I a. keraminių plytų mūro kapitalinės sienos, dviejų I a. segmentinių sąramų langų vietos (žr. 15.92, 15.93, priedą Nr. 13; būklė patenkinama; TRP 93; IKONOG Nr. 5-7, 17; 2019 m.); 1829-1835 m. laikotarpiu pastato valdoje Sodų g. Nr. 12, 14 mūrų liekanos: lauko akmenų-keraminių plytų mūro arkiniai pamatai su keraminių plytų-pavienių lauko akmenų mūro rūšio sienomis, jų liekanomis, išorinėje S pusėje sutvirtintomis kontraforsu, rūšio durų angos, švieslangių angos, jų liekanos, švieslangių rūšio P sienoje priedubotės, formuotos iš pusės plytos storio mūro, fragmentas, stačiakampės pleištinis sąramų nišos su buvusiu lentynų žymėmis, keraminių plytų skliautu su liunetėmis, gurtais ir be jų liekanos, arkados, priklaikančios rūšio skliautas bei laiptines, vedusias iš rūšio P patalpos į I a., liekanos, I a. sienų liekanos su langų angų žymėmis, durų angos fragmentai, išlikę fasadinio ir interjero tinko bei šildymo sistemos fragmentai (pastatas statytas dviem etapais, kuriuos skiria nedidelis laiko tarpas: pirmame etape sumūryta P. Ilygiagrėčiai gatvei stovėjusi, dalis, antrame etape pastatas išplėstas į S pusę, įgavo „L“ raidės formos planą, manoma, kad valda buvo susijusi su sienos ryškiausiu XIX a. asmenybiumi, garsaus sodininko, gėlininko, bitininko, mokslinės sodininkystės pradininko Lietuvoje Juozapo Strumilos, 1774-1847, sodu, įsteigtu 1811 m., greičiausiai šalia pastato yra buvusios šiltnyšys, kurias primena dvejos stačiakampės struktūros, sumūrytos iš XIX a. pr. pusės plytos storio mūro; pastato P galas neišlikęs; žr. 15.94, 95, 100, priedus Nr. 14, 15, 19; TRP 94; TRP 44, 64 lap.; FF Nr. 80.14-16; 2019, 2021 m.); XVII a. II p.-XVIII a. I p. akmenų krosnies liekanos Agonų g. 22, Kruopų g. 11 valdose (atidengtos 2022 m. vykdytu archeologinių tyrimų metu, išorinės sienos mūrytos iš akmenų ir keraminių plytų, ristų molio skiediniu, krosnies ilgis - apie 5,2 m, plotis - 2,85-3,0 m, išlikę aukštis - apie 2,3 m, krosnis sudaryta iš degimo kameros R dalyje, kur virš išlikusios pakuros perdangos sukrauta akmenų krūsnis, virš kurios - ja dengusio plytų kiauto liekanos, ir priekrosnio V dalyje, krosnies S ir P sienose - karšto oro nukreipimo kanalai; pakura iš priekrosnio pusės neatkaista, krosnis nepilnai išlikusi; žr. 15.102, 103, priedą Nr. 21; TRP 101; TRP 101; TRP 41, 64 lap.; 2023 m.); vizičių vienuolio sodo tvoros liekanos kvartale Nr. 66 SR dalyje ant išganytojo kalvos Subačiaus g. (1756 m. vienuolynas nuo gatvės atskirtas aukšta mūrine tvora su dvejamis vartais; būklė bloga; TRP 102, TRP 40, 43, 64 lap.; FF Nr. 66.7; 2023);

7.2.1.7. gamtiniai elementai - kylantis į P pusę reljefas su eroziniais Vilniaus kalvynų fragmentais - Pilies kalną ir Altariją - atskirtais siauro Vilnios upės slėnio senamiesčio SR dalyje - I, III D3 zonoje, su Neries, Vilnios upių terasinų pakopų fragmentais senamiesčio centrinėje, SV, S dalyse - II, III A, III E2 zonoje, ryškia terasine pakopa bei jos dalyje, juosiančių senamiestį iš PV pusės III B, III C zonoje, su Vilnios slėnio terasų šlaitais, pakopomis, prievaginiais šlaitais senamiesčio R, PR dalyje - III D1, III D2, III E1 zonoje (neiširta; -; FF Nr. 0.1-18, 2.1, 12.1, 19A.1, 2, 8, 20B.2, 5, 66.1, 6, 7, 67.1, 68.1-3, 69B.2, 73A.1, 5, 7-10, 19-22, 73B.1, 6, 77.8, 9, 78.6, 7, 80.3, 83.10, 88B.4, 5, 7, 93A.4, 96.1, 98.1-3, 99.1, 2; 2013 m.); hidrografinis tinklas: Vilnios upės, kertančios senamiestį R dalyje, vaga, slėnis (-; žr. TRP; IKONOG Nr. 5-16, 18, 31, 36; FF Nr. 20B.5, 69B.2; 2013 m.); Neries upės kranto, ribojančio senamiestį iš S pusės, linija (-; žr. TRP; IKONOG Nr. 3-16, 24, 30, 33, 36, 37, 38, 40, 41; FF Nr. 0.1-4; 2013 m.); Misionierių sodo, vad. Kūdūrų parku, tvenkiniai senamiesčio PR dalyje - III D1 zonoje (-; TRP; FF Nr. 68.5, 6; 2013 m.); XVI a. - XIX a. pab. Vilniaus kanalizacijos sistema, sudaryta iš dengtų skliautas molio plytų mūro kanalų su šuliniais (2024 m. archeologinių tyrimų metu Pastato u. k. 16901, Vilniaus g. 37, kieme atidengtos Kačergos upelio mūrinio kanalų, įrengtų tarp 1825 ir 1834 m., liekanos; -; TRP; žr. Pastato u. k. 16901 vertingąsias sąvaybes ir 15.109, 15.110; IKONOG Nr. 14, 47-49; FF Nr. 0.23-25; 2013, 2024 m.); Vingrių, Aušros vartų, Žiupronių-Misionierių šaltiniai (buv. Vingrių šaltinių vanduo suteka į miesto drenazo sistemą, Kačergos upelis, kurį maitino Aušros vartų šaltinių vandenys XIX a. pab. nukanalizuotas, Vilnios slėnio šaltis, kur kadaise ištekėjo Žiupronių-Misionierių šaltiniai, nudrenuotas, šalia šlaito įrengtu laiptu teka šaltinėliai, kurių tekme nužymėta akmenukais; -; TRP; IKONOG Nr. 50; FF Nr. 67.8-11; 2013 m.); želdiniai: Altarijos kalvyno dešiniame Vilnios upės krante, Vilnios upės slėnio bei šlaito senamiesčio PV dalyje apželdinimo pobūdis (želdiniai netyrinti; -; TRP; FF Nr. 0.1, 5, 6, 12-16, 12.1, 20B.5, 66.1, 6, 7, 67.1, 68.1-3, 69B.2, 73A.1, 5, 7-10, 19-22, 73B.1, 6, 77.8, 9, 78.6, 7, 80.3, 83.10, 88B.4, 5, 7, 93A.4, 96.1, 98.1-3, 99.1, 2; 2013 m.); kultūrinis sluoksnis (žr. Kultūros vertybių registre Vilniaus senoji miesto ir priemiesčių archeologinės vietovės 25504, A1610K vertingąsias sąvaybes; -; TRP; 2013, 2023 m.); kapai (grautiniai XV-XVI a. kapai su įkapėmis ir be jų valdoje Agonų g. 10; daug kapų suardyta statant stalių gamyklą „Komunaras“, 2006-2007 m. iširta virš 200 palaidojimų; žr. 15.73, 13.74; grautiniai XIV-XVI a. kapai su įkapėmis ir be jų valdoje Bokšto g. 6 ir Latako g.; 1981 m., 2005 m., 2008-2010 m. iširta apie 400 palaidojimų, galėjusių priklausyti Kristaus Gimimo cerkvės kapinėms; žr. 15.47, 15.50, 15.51, 15.61, 15.71; grautiniai kapai valdoje Liejyklos g. 4; dalis kapų sunaikinta statybų ir įvairių žemės kasimo darbų metu, 2008 m. aptikti 4 palaidojimai ir žmonių kaulų sąvarta; žr. 15.72; grautiniai XVIII a. pab. - XIX a. pr. kapai valdoje Mindaugo 14, 16; 2000 m. iširta apie 70 palaidojimų; žr. 15.43; grautiniai kapai valdoje Subačiaus g. 9; kapai apardyti statybų metu, 2008 m. aptikti 2 palaidojimai, galėję priklausyti Sv. Dvasio cerkvės kapinėms; žr. 15.72; grautiniai kapai valdoje Totorių 25; 1999 ir 2001 m. aptikti žmonių kaulai iš suardytų kapų, galėję priklausyti Sv. Ignato bažnyčios kapinėms; žr. 15.49, 15.62; grautiniai kapai valdoje Užupio g. 11; kapai suardyti statybų metu, 2000-2001 m. aptikti keli suardyti palaidojimai, greičiausiai iš XVII a. čia buvusių augustinių bažnyčios kapinių; žr. 15.59, 15.66; grautiniai kapai valdoje Užupio g. 2 ir 4; 1982 m. aptiktas vaiko palaidojimas ir pavieniai žmonių kaulai, kurie galėjo priklausyti XVII a. sunykusios Sv. Petro ir Povilo cerkvės kapinėms; žr. 15.48; grautiniai kapai Užupio pėsčiųjų tako vietoje; 2001 m. aptikti keli suardyti palaidojimai, galėję priklausyti Sv. Baltramiejaus bažnyčios kapinėms, žr. 15.42, 15.63; kiti kapai; 2013 m.);

7.2.2.1. tūrinės erdvinės struktūros sandara - daugialypė tūrinė-erdvinė struktūra, sudaryta iš kultūros paveldo objektų, urbanistinės struktūros statinių bei urbanistinės struktūros statinių, turinčių vertingųjų sąvaybių požymių, su trimis pagrindiniais funkciniais ir kompoziciniais senamiesčio centrais - Aukštutine pilimi ir jos aplinka, Sv. Jono Krikštytojo ir Sv. Jono apaštalo ir evangelisto bažnyčia su Vilniaus universiteto pastatų kompleksu bei Rotušė su Sv. Kazimiero bažnyčia, į kuriuos veda pagrindinės senamiesčio kompozicinės ašys - Pilies, Didžiosios, Aušros Vartų gatvės bei Gedimino prospektas, su papildančiomis ašimis - Trakų, Rūdininkų, Subačiaus, Vokiečių gatvėmis, išskirtinomis bažnyčių ir vienuolynų ansambliu, kitų reikšmingų pastatų tūriais, ties kuriais gatvių erdvės perauga į aikščių erdves, su mažiau aktyviomis, atskiroms senamiesčio zonoms būdingomis kompozicinėmis ir funkcinėmis ašimis, dominantėmis (dominantės žr. punkte 7.2.2.9) su Pylimo g. - pagrindine III B ir III C zonų kompozicine ir funkcinė ašimi, atskiriantia „Vingrių priemiesčio“ ir „Rūdininkų-Astriojo galo priemiesčio“ teritorijas nuo „Miesto“ zonos, J. Basanavičiaus ir Naugarduko gatvėmis III B zonoje, su Bazilijonų, M. Daukšos gatvėmis - III C zonos kompozicinėmis ir funkcinėmis ašimis, atskiriantiomis „Rūdininkų-Astriojo galo priemiesčio“ teritoriją nuo „Miesto“ zonos, su pagrindinėmis III E1 zonos istorinėmis kompozicinėmis ir funkcinėmis ašimis - Užupio, Polocko bei Krivių gatvėmis (-; žr. priedą Nr. 22; TRP; BR Nr. 2, 7; FF Nr. 0.1, 5.9, 7.2, 11B.2, 3, 18.16, 19A.1-4, 6, 23.3, 5, 24.11-14, 30, 31, 38, 39, 28A.2, 29.1, 2, 30.1-3, 31.1, 2, 4, 6, 7, 36.8, 10, 38.6, 43.2, 4, 5, 11, 13, 46.1, 47.1, 2, 48.7-9, 49.1, 4, 13, 50.14-16, 18, 19, 53.1-3, 54.6, 57.2, 3, 58.1, 61.1, 63.1, 65.1, 4-6, 66.6, 67.3, 5-7, 70.11-13, 15, 17, 18, 71.7, 72.4, 7, 73A.3, 4, 16, 75A.1, 75B.1, 76.2, 3, 77.1, 78.1, 9, 79.1-3, 5, 8, 10, 12, 87.3, 4, 89.11, 90.1, 91.1, 92A.1, 2, 93B.1, 4, 94.2, 4; 2013, 2016, 2023 m.);

7.2.2.2. užstatymo tipai - senamiesčio I zonos „Vilniaus pilių valstybinio kultūrinio rezervato“ užstatymo tipai: gynybinės paskirties XIX-XIV a. užstatymas Žemutinės ir Aukštutinės pilių statiniai, jų liekanomis kvartale Nr. 19A (užstatymo tankį žr. TRP 87-106 lap.; -; TRP 65 lap.; BR Nr. 2-6; FF Nr. 0.1, 9, 10, 20, 19A.1, 4, 6, 9; 2023 m.); atskirai stovinčių statinių užstatymas XIV a. pr. - XVIII a. II p.-XIX a. pr. Sv. Stanislovo ir Sv. Vladislavo Arkikatedra Bazilika bei XIV a. pr.-XIX a. gynybinio bokšto liekanomis-varpinė kvartale Nr. 19A V dalyje (užstatymo tankį žr. TRP 87-106 lap.; -; TRP 65 lap.; BR Nr. 2-6; FF Nr. 19A.2, 3, 9; 2013, 2023 m.); komponentinis išsklaidytas XVII a. I p.-XIX a. pab. užstatymas Kirėdijų rūmų pastatų kompleksu kvartale Nr. 19A PR dalyje (užstatymo tankį žr. TRP 87-106 lap.; -; TRP 65 lap.; BR Nr. 2-6, 8; FF Nr. 19A.7, 9; 2013, 2023 m.); perimetrinis reguliarus valdos XVIII a. vid.-XX a. I p. užstatymas 1-2 aukštų su pastogėmis pastatais kvartale Nr. 73B SV dalyje T. Kosciuškos g. (1-2 a. su pastogėmis pastatų auktingumas iki kamario nuo 4,5 m iki 11,5 m, iki kraigo - nuo 6,5 m iki 15,0 m, užstatymo tankį žr. TRP 87-106 lap.; -; TRP 82 lap.; BR Nr. 2-6, 8; FF Nr. 73B.2-5; 2013, 2023 m.); kvartalo 73B V dalyje Barbaros Radvilaitės g. 12 valdoje - miesto vilos laisvas XIX a. užstatymas 2 a. su pastogė pastatu (pastato aukštis iki kamario 6,6 m, iki kraigo - 8,2 m, užstatymo tankį žr. TRP 87-106 lap.; -; TRP 65, 81 lap.; BR Nr. 2-6, 8; FF Nr. 73B.15; 2023 m.); II senamiesčio zonos „Miesto“ užstatymo tipai: perimetrinis posesijinis XIV-XVIII a. užstatymas su pavieniais XIX-XX a. I p. užstatymo struktūromis, XX a. II p.-XXI a. pr. intarpais 1-3 aukštų su pastogėmis pastatais kvartale: Nr. 18, 22, 23, 28A, 29, 31, 32, 33, 34, 35, 36, 37, 38, 41, 42, 43, 44, 48, 54, 57, 59, 61, kvartalo Nr. 14 R dalyje Vilniaus g. valdose, kvartalo Nr. 17 PR dalies valdoje ties Universiteto ir Liejyklos gatvių sankryža, kvartalo Nr. 21 S, P dalyse Šiltadaržio, Bernardinų gatvių valdose, kvartalo Nr. 24 S, V dalyse S. Skapo, Pilies gatvių, kvartalo Nr. 25 P dalyje Dominikonų, Sv. Ignoto, Totorių gatvių valdose, kvartalo Nr. 28B R, P dalyse Miesto Sienos, Pylimo gatvių valdose, kvartalo Nr. 30 SV dalyje valdose ties Trakų ir Kėdainių gatvių sankryža, kvartalo Nr. 39A P dalyje Literatų, Rusų, Maironio gatvių, kvartalo Nr. 46 S, V, PV dalyse Didžiosios, Savčiaus, Augustijonų gatvių valdose,

kvartalo Nr. 49 S dalyje Aušros Vartų, Subačiaus gatvių, kvartalo Nr. 50 Arklių, Aušros Vartų, Bazilijonų gatvių valdose, kvartalo Nr. 51 V dalyje Arklių g. valdoje, kvartalo Nr. 52 S dalyje Karmelitų, Arklių gatvių, kvartalo Nr. 53 PV dalyje Pylimo, Visų Šventųjų gatvių valdose, kvartalo Nr. 55 SV dalyje Vokiečių g. valdoje, kvartalo Nr. 57 SR, PR dalyje Ligoninės, Rūdininkų gatvių valdose, kvartalo Nr. 58 S, PR dalyje Pylimo, Zemaitijos, Sialiuų, Mėsinių gatvių valdose, kvartalo Nr. 62 R, PV dalyse Šv. Mikalojaus, Zemaitijos, Pylimo gatvių valdose, iš jų - užstatymas atskirais iki 4 aukštų su pastogėmis pastatais kvartaluose: Nr. 41, 42, 50, 53, 54, 58 (1-3 a. su pastogėmis pastatų aukštis iki kamizno nuo 2,5 m iki 14,3 m, iki kraigo - nuo 3,0 m iki 21,1 m, išskirtinas rūmų, vad. Pacų, triaukštis tūris kvartalo Nr. 34 Didžiosios g. valdoje, kurio aukštis iki kamizno 16,2 m, iki kraigo - 26,0 m, 4 a. su pastogėmis pastatų aukštis iki kamizno nuo 12,8 m iki 17,7 m, iki kraigo - nuo 16,3 m iki 20,2 m, užstatymo tankį žr. TRP 87-106 lap.; - TRP 66-70 lap.; BR Nr. 2-6, 8; FF Nr. 14.3-5, 17.2-4, 10, 18.1-6, 8, 9, 11, 14-16, 21.1-9, 13, 22.1-8, 10-12, 23.1-10, 16-28, 24.1, 4-6, 9-11, 13, 15, 16, 25.1-6, 9-14, 21-24, 28A.1-4, 7-10, 28B.3, 5, 29.1-5, 5a, 6, 7, 30.1, 31.1, 2, 7-14, 32.1-3, 5-8, 33.3, 34.1-9, 35.1, 3-13, 15-18, 36.1-6, 8-21, 37.1-6, 8, 38.1, 2, 4, 5, 8-15, 39A.1-9, 41.1-4, 42.2-5, 8-10, 43.4-8, 11, 12, 14-27, 44.1-6, 45.1, 2, 46.1-4, 7, 10, 47.4, 48.2-8, 11, 12, 49.1-6, 12-14, 50.1-8, 12, 15, 18, 19, 21, 22, 51.4, 52.1-3, 6, 53.4-6, 54.1, 3-11, 55.2-5, 56.1-5, 57.1-8, 58.1, 2, 5-7, 9, 10, 59.1-5, 61.1-6, 10, 62.1-5, 7; 2013, 2023 m.); perimetris reguliarius valdos XIX-XX a. I p. užstatymas su XV-XVIII a. reliktais, XX a. II p. tarpais 1-4 aukštų su pastogėmis pastatais kvartalo Nr. 14 V dalyje Pylimo, Klaipešos gatvių valdose, kvartalo Nr. 17 SR dalyje Universiteto g., kvartalo Nr. 18 SR dalyje Šventaragio g., kvartalo Nr. 21 R dalyje Maironio g. valdose, kvartalo Nr. 22 R dalyje Šiladargio g., kvartalo Nr. 23 P dalyje Šv. Mykolo g., kvartalo Nr. 28 SV, PR dalyse Klaipešos, Vilniaus, Trakų gatvių valdose, kvartalo Nr. 42 R dalyje Rusų g. valdoje, kvartalo Nr. 46 SV dalyje Didžiosios g., kvartalo Nr. 48 P dalyje Subačiaus g., kvartalo Nr. 58 PV, PR dalyse Pylimo, Ligoninės, Sialiuų gatvių valdose, kvartalo Nr. 62 S, PR dalyse Lydos, Šv. Mikalojaus gatvių valdose (1-4 a. su pastogėmis pastatų aukštis iki kamizno nuo 4,3 m iki 18,4 m, iki kraigo - nuo 7,3 m iki 22,3 m, užstatymo tankį žr. TRP 87-106 lap.; - TRP 66-70 lap.; BR Nr. 2-6, 8; FF Nr. 14.1, 2, 7, 17.1, 3, 4, 18.13, 21.10-12, 22.9, 23.11, 28A.5, 6, 11, 28B.1, 4, 42.6, 7, 46.9, 48.9, 10, 58.2-4, 6, 62.3, 6; 2013, 2023 m.); perimetris reguliarius kvartalo XX a. II p. užstatymas 4 aukštų su pastogėmis pastatais kvartalo Nr. 32, 33, 34 PV dalyse Vokiečių g. (4 a. su pastogėmis pastatų aukštis iki kamizno nuo 14,3 m iki 17,1 m, iki kraigo - nuo 19,4 m iki 21,4 m, užstatymo tankį žr. TRP 87-106 lap.; - TRP 69 lap.; BR Nr. 2-6, 8; FF Nr. 34.10; 2013, 2023 m.); perimetris valdos visumos XIV-XVIII a. užstatymas su pavienėmis XIX-XX a. I p. užstatymo struktūromis, XX a. II p.-XXI a. pr. tarpais 1-4 aukštų su pastogėmis pastatais atskirose kvartaluose Nr. 18, 23, 26, 31, 32, 33, 35, 36, 37, 38, 41, 42, 43, 45, 46, 48, 50, 51, 57, 60, 61 valdose Pilies, Skapo, Bernardinų, Šv. Mykolo, Sv. Jono, Sv. Ignoto, Didžiojo, Gaono, Žydų, Stiklių, Vokiečių, Ašmenos, Dvynos, Bokšto, Subačiaus, Etmonų, Augustinųjų, Pylimo gatvėse, 3-4 a. su sutapintais stogais pastatais kvartalo Nr. 52 S dalyje Karmelitų g., kvartalo Nr. 61 PR dalyje Ašmenos g. valdoje, pavieniu 5 a. su pastogėmis pastatų kvartalo Nr. 54 valdoje tarp Didžiosios, Rūdininkų ir Arklių gatvių (1-4 a. su pastogėmis pastatų aukštis iki kamizno nuo 3,8 m iki 18,2 m, iki kraigo - nuo 8,9 m iki 21,6 m, 3-4 a. su sutapintais stogais pastatų aukštis nuo 12,9 m iki 15,9 m, 5 a. su pastogėmis pastatų aukštis iki kamizno 20,7 m, iki kraigo - 24,9 m, užstatymo tankį žr. TRP 87-106 lap.; - TRP 67-70 lap.; BR Nr. 2-6, 8; FF Nr. 18.7, 23.12-15, 25.20, 22-24, 26.1, 31.4-6, 32.4, 6, 33.1, 2, 35.2, 14, 36.7, 9, 11, 37.2, 3, 38.1, 3, 5-7, 41.5, 42.1, 10, 43.7, 8, 13, 16, 45.1, 7, 8, 46.1, 46.2, 48.1, 50.8, 9, 50.8-11, 16, 17, 51.1, 3, 51.1-3, 5, 52.3, 54.2, 57.2, 60.1-5, 61.9; 2013, 2023 m.); komponentinis sutelktas XIV a.-XX a. II p. užstatymas bažnyčių ir vienuolių ansambliais, kitais visuomeninėms paskirties pastatais: kvartalo Nr. 20A V dalyje Maironio g. valdoje - Vilniaus Šventųjų Pranciškaus Asyžiečio, Bernardino Sieničio bei Sv. Onos bažnyčių ir bernardinų vienuolių statinių ansambliu, kvartale Nr. 24 - Vilniaus universiteto pastatų kompleksu, kvartale Nr. 25 - Vilniaus reprezentacinių statinių kompleksu, kvartale Nr. 26 - Vilniaus jėzuitų noviciato pastatų ansambliu, kvartale Nr. 27 - benediktinų vienuolių ansambliu, Vilniaus dominikonų vienuolių statinių ansambliu bei Salomėjos Nėries gimnazijos pastatais, kvartale Nr. 30 - Vilniaus pranciškonų vienuolių pastatų ansambliu, kvartalo Nr. 31 PR dalies Vokiečių g. valdoje - Vilniaus evangelikų liuteronų bažnyčios ir namų kompleksu, kvartalo Nr. 39A S dalies valdoje tarp Šv. Mykolo, Volano, Maironio gatvių - Vilniaus bernardinų vienuolių statinių ansambliu, kvartalo Nr. 46 P dalies valdoje tarp Didžiosios, Šv. Kazimiero ir Augustijonų gatvių - Vilniaus jėzuitų vienuolių pastatų ansambliu, kvartalo Nr. 49 P dalyje Aušros Vartų g. valdoje - Vilniaus basijų karmelitų vienuolių pastatų ansambliu, kvartalo Nr. 50 S dalyje Aušros Vartų g. - Vilniaus Miesto salės rūmais, kvartalo Nr. 53 SR dalyje tarp Rūdininkų ir Visu Šventųjų gatvių - Senosios regulos karmelitų vienuolių ansambliu, kvartale Nr. 55 - Dailes parodų rūmais (užstatymo tankį žr. TRP 87-106 lap.; - TRP 66-70 lap.; BR Nr. 2-6, 8; FF Nr. 20A.1-5, 24.1-4, 7, 8, 11-15, 17-39, 25.15-17, 26.1-7, 27.1-19, 30.2-6, 31.3, 39A.10-13, 46.1, 5, 6, 49.10, 13, 50.7, 12-14, 53.1, 2, 7, 55.1; 2013, 2023 m.); komponentinis išskaidytas XV a. pr.-XX a. vid. užstatymas Vilniaus vandenvietės pastatų kompleksu kvartalo Nr. 20A R dalyje Maironio g. valdoje, Vilniaus evangelikų reformatų bažnyčios ir kitų statinių kompleksu kvartalo Nr. 28 V dalyje Pylimo g., Vilniaus V. Paraskevos stačiatikių cerkvės pastatais kvartalo Nr. 43 S dalyje Didžiosios g. valdoje, Vilniaus stačiatikių Sv. Dvasios vienuolių statinių ansambliu kvartale Nr. 49 Aušros Vartų g. valdoje, Šv. Mikalojaus bažnyčios kompleksu kvartalo Nr. 61 PV dalyje Šv. Mikalojaus g. valdoje (užstatymo tankį žr. TRP 87-106 lap.; - TRP 66-70 lap.; BR Nr. 2-6, 8; FF Nr. 20A.6, 28B.2, 43.1-3, 49.4, 7, 11, 61.7, 8, 62.4, 5; 2013, 2023 m.); komponentinis sudėtinis XV a.-XX a. I p. užstatymas: kvartale Nr. 17 - Vilniaus bonifratų vienuolių statinių ansambliu, kvartalo Nr. 25 P dalies valdoje tarp Dominkonų ir Sv. Ignoto gatvių - Dievo Gailestingumo šventovės pastatais, kvartalo Nr. 43 V dalyje Didžiojoje g. - Sv. Mikalojaus stačiatikių cerkvės pastatų kompleksu, kvartalo Nr. 45 S dalies valdoje tarp Augustinų, Savičiaus, Bokšto gatvių - Vilniaus augustinų vienuolių statinių ansambliu, kvartale Nr. 50 Aušros Vartų, Arklių gatvių valdoje - Vilniaus bazilijonų vienuolių statinių ansambliu (užstatymo tankį žr. TRP 87-106 lap.; - TRP 66, 69, 70 lap.; BR Nr. 2-6, 8; FF Nr. 14.6, 17.6-9, 25.4, 7, 8, 25, 26, 43, 9, 10, 45.2-6, 50.13, 14, 20; 2013, 2023 m.); atskirai stovintį statinių užstatymas XIV a. vid., 1511-1522 m. statytu Vilniaus stačiatikių Dievo Motinos emimo į dangų soboru kvartale Nr. 40, XIV a.-1799 m. statybos Rotušės kvartale Nr. 47 (užstatymo tankį žr. TRP 87-106 lap.; - TRP 67, 69 lap.; BR Nr. 2-6, 8; FF Nr. 40.1, 43.11, 47.1-3; 2013, 2023 m.); gynybinės paskirties užstatymas XVI a. pr.-XVII a. pab. susiformavusių Vilniaus miesto gynybinių įtvirtinimų basteja kvartale Nr. 67B (užstatymo tankį žr. TRP 87-106 lap.; - TRP 70 lap.; BR Nr. 2-6, 8; FF Nr. 67.2-4; 2013, 2023 m.); III A senamiesčio zonos „Torių-Lukiškių priemiesčio“ užstatymo tipai: perimetris posesijinis XIX-XX a. I p. užstatymas su XV-XVIII a. reliktais, atskiroms XV-XVIII a. užstatymo struktūromis palei Tiltą, Torių, Odminių, Liejyklos gatves bei XX a. II p. tarpais 1-3 aukštų su pastogėmis pastatais kvartaluose: Nr. 11A, 12, 15, kvartalo Nr. 1 PV dalyje bei kvartalo Nr. 2 P, PV dalyse Tiltų g., kvartalo Nr. 3 SR dalyje Tiltų, K. Sirvydo gatvių valdose, kvartalo Nr. 4 PR dalies valdoje tarp Žygimato Liauksmino ir Tiltų gatvių, kvartalo Nr. 9A V dalyje Vilniaus g. valdose, kvartalo Nr. 9B P dalyje Labdarių, Torių gatvių valdose, iš jų - užstatymas atskiru 4 aukštų su pastogėmis pastatų kvartale Nr. 3 (1-3 a. su pastogėmis pastatų aukštis iki kamizno nuo 2,5 m iki 15,5 m, iki kraigo - nuo 6,0 m iki 19,6 m, 4 a. su pastogėmis pastatų aukštis iki kamizno 16,0 m, iki kraigo - 20,0 m, užstatymo tankį žr. TRP 87-106 lap.; - TRP 71, 72 lap.; BR Nr. 2-6, 8; FF Nr. 1.6, 2.3, 7-10, 3.4-6, 4, 3, 7, 10, 9A.3, 9B.1, 2, 4, 5, 11A.1-4, 6-8, 12.1-3, 6, 7, 9-11, 15.1, 5, 6; 2013, 2023 m.); perimetris reguliarius valdos XIX-XX a. I p. užstatymas su pavieniais XV-XVIII a. reliktais, XX a. II p.-XXI a. pr. tarpais 1-4 aukštų su pastogėmis pastatais kvartaluose: Nr. 2, 5, 10, kvartalo Nr. 1 Žygimantų, Radvilų, Tiltų, Vilniaus gatvių valdose, kvartalo Nr. 8 P dalyje Vilniaus, Islandijos, Jogailos gatvių, kvartalo Nr. 9A S, P, V dalyse Gedimino pr., Labdarių, Vilniaus gatvių valdose, kvartalo Nr. 9B S dalyje Gedimino pr., Torių g. valdose, kvartalo Nr. 12 S dalyje Labdarių g., kvartalo Nr. 13 V dalyse Islandijos, Pylimo, Palangos gatvių, kvartalo Nr. 11A PR dalyje L. Stukos-Gucevičiaus g. valdose, iš jų - užstatymas 5 aukštų su pastogėmis bei sutapintais stogais pastatais kvartaluose Nr. 1, 2, 8, 9A (1-4 a. su pastogėmis pastatų aukštis iki kamizno nuo 3,0 m iki 17,5 m, iki kraigo - nuo 5,0 m iki 22,9 m, 5 a. su pastogėmis pastatų aukštis iki kamizno nuo 16,4 m iki 17,9 m, iki kraigo - nuo 21,3 m iki 22,2 m, užstatymo tankį žr. TRP 87-106 lap.; - TRP 71, 72 lap.; BR Nr. 2-6, 8; FF Nr. 1.1, 5, 10, 12, 13, 2.2, 5, 6, 5.1-10, 8.3-9, 9, 10, 9A.1, 3-5, 6, 9B.3, 6, 10.1-6, 11A.5, 12.4, 13.1-7; 2013, 2023 m.); perimetris valdos visumos XIX a.-XX a. I p. užstatymas su pavieniais XV-XVIII a. reliktais, XX a. vid.-XXI a. pr. tarpais 2-4 a. su pastogėmis bei sutapintais stogais pastatais kvartalo Nr. 3 P dalyje Gedimino pr. valdoje, kvartalo Nr. 4 SR dalies valdoje tarp Žygimato Liauksmino, K. Sirvydo ir Tiltų gatvių, kvartalo Nr. 8 S dalyje Gedimino pr., Vilniaus, Jogailos gatvių valdose, kvartalo Nr. 12 SR dalyje Labdarių g. valdoje, kvartalo Nr. 15 R dalyje Liejyklos g. valdoje, iš jų užstatymas 5-6 a. su pastogėmis pastatais kvartale Nr. 8, išskirtinas Dramos teatro Didžiosios Žiūrovų salės tūris kvartalo Nr. 10 centrinėje dalyje Gedimino pr. valdoje (2-4 a. su pastogėmis pastatų aukštis iki kamizno nuo 7,9 m iki 17,9 m, iki kraigo - nuo 12,4 m iki 23,7 m, 5-6 a. su pastogėmis pastatų aukštis iki kamizno nuo 16,8 m iki 24,5 m, iki kraigo - nuo 22,4 m iki 31,3 m, Dramos teatro Didžiosios Žiūrovų salės aukštis 26,8 m, užstatymo tankį žr. TRP 87-106 lap.; - TRP 71, 72 lap.; BR Nr. 2-6, 8; FF Nr. 3.1, 2, 4.2, 6-10, 8.1, 2, 6-8, 10.5, 12.5, 15.2-4; 2013, 2023 m.); perimetris kvartalo visumos XIX a.-XX a. I p. užstatymas su XX a. II p. tarpais 2-4 aukštų su pastogėmis pastatais kvartaluose: Nr. 6, 16 (2-4 a. su pastogėmis pastatų aukštis iki kamizno nuo 6,9 m iki 14,5 m, iki kraigo - nuo 11,2 m iki 20,9 m, užstatymo tankį žr. TRP 87-106 lap.; - TRP 71, 72 lap.; FF Nr. 6.1-3, 7, 12, 16-1-10; 2013, 2023 m.); komponentinis sutelktas XVII a. I p.-XXI a. užstatymas Vilniaus senosios regulos karmelitų vienuolių statinių ansambliu kvartalo Nr. 3 R dalyje K. Sirvydo g. valdoje (užstatymo tankį žr. TRP 87-106 lap.; - TRP 71 lap.; BR Nr. 2-6, 8; FF Nr. 3, 3, 4; 2013, 2023 m.); komponentinis išskaidytas XVII a. I p.-XIX a. pab. užstatymas kvartalo Nr. 2 SV dalyje Žygimantų g. valdoje - Boguslovo Radvilos rūmų liekanomis bei Jono Juozapo Tiškevičiaus rūmais (užstatymo tankį žr. TRP 87-106 lap.; - TRP 71 lap.; BR Nr. 2-6, 8; 2.1, 4, 5; 2013, 2023 m.); sodybinis miestelių netaisyklingas XIX-XX a. I p. užstatymas 1-2 aukštų su pastogėmis pastatais kvartalo Nr. 1 PV dalyje Tiltų g. valdose (1-2 a. su pastogėmis pastatų aukštis iki kamizno nuo 3,4 m iki 7,5 m, iki kraigo - nuo 6,7 m iki 13,5 m, užstatymo tankį žr. TRP 87-106 lap.; - TRP 71 lap.; BR Nr. 2-6, 8; FF Nr. 1.12; 2013, 2023 m.); miesto vilos laisvas XIX a.-XX a. I p. užstatymas 2 aukštų su pastogėmis pastatų kvartalo Nr. 1 PV dalyje Tiltų g. valdoje (2 a. su pastogėmis pastatų aukštis iki kamizno 7,8 m, iki kraigo - 13,7 m, užstatymo tankį žr. TRP 87-106 lap.; - TRP 71 lap.; BR Nr. 2-6, 8; FF Nr. 1.12; 2013, 2023 m.); miesto vilos laisvas XIX a.-XX a. I p. užstatymas 2 aukštų su pastogėmis pastatų kvartalo Nr. 9A R dalyje Labdarių g. (2 a. su pastogėmis pastatų aukštis iki kamizno 6,6 m, iki kraigo - 10,1 m, užstatymo tankį žr. TRP 87-106 lap.; - TRP 72 lap.; BR Nr. 2-6, 8; FF Nr. 9A.6; 2013, 2023 m.); atskirai stovintį statinių užstatymas apie 1860 m. statytu Beit midrašo - maldos namų - pastatu kvartalo Nr. 1 SR dalyje Žygimantų g. valdoje, 1982 m. statybos administracinių pastatų kvartalo Nr. 3 V dalyje Gedimino pr. valdoje (užstatymo tankį žr. TRP 87-106 lap.; XXI a. I deš. ant sinagogos pastato užstatymas III a., atskiriant jį nuo autentiško sinagogos tūrio tinko trauka; TRP 71 lap.; BR Nr. 2-6, 8; FF Nr. 1.10, 11, 3.9; 2013, 2023 m.); laisvo planavimo visuomeninių pastatų užstatymas 1981 m. statybos 3-5 aukštų su sutapintais stogais Ryšių rūmais kvartalo Nr. 13 PR dalyje Vilniaus, Palangos gatvių valdoje (viršūninių pastato aukštai mansardinio tipo, pastato aukštis nuo 15,0 m iki 22,4 m, užstatymo tankį žr. TRP 87-106 lap.; - TRP 72 lap.; FF Nr. 13.8; 2013, 2023 m.); III B senamiesčio zonos „Vingrių priemiesčio“ užstatymo tipai: perimetris posesijinis XIX-XX a. I p. užstatymas su XV-XVIII a. reliktais 1-3 aukštų su pastogėmis pastatais kvartale Nr. 88B Raugyklos g. valdoje, kvartalo Nr. 89 R, PR dalyse Pylimo, Placiosios, Kruopų gatvių valdose, kvartalo Nr. 90 PR dalyje Pylimo, Vingrių gatvių, kvartalo Nr. 92A S dalyje J. Basanavičiaus g., kvartalo Nr. 92B V dalyse Pylimo g. valdose, kvartalo Nr. 93B R dalyje J. Basanavičiaus, Vingrių gatvių, kvartalo Nr. 94 PR dalyje Pylimo, J. Basanavičiaus gatvių valdose (1-3 a. su pastogėmis pastatų aukštis iki kamizno nuo 3,0 m iki 12,0 m, iki kraigo - nuo 6,0 m iki 21,1 m, užstatymo tankį žr. TRP 87-106 lap.; - TRP 73-74 lap.; BR Nr. 2-6, 8; FF Nr. 88B.1, 89.1-3, 5, 6, 90.2, 92A.1-4, 5, 92B.2, 3, 93B.4, 5, 94.2, 10, 11; 2013, 2023 m.); perimetris reguliarius valdos XIX-XX a. I p. užstatymas su XV-XVIII a. reliktais, XX a. II p.-XXI a. pr. tarpais 2-4 aukštų su pastogėmis pastatais kvartaluose: Nr. 88A, 88B, 89, kvartalo Nr. 90 SV dalyje Naugarduko, Vingrių gatvių valdose, kvartalo Nr. 92A S, V dalyse J. Basanavičiaus, Vingrių gatvių, kvartalo Nr. 93B V dalyse J. Basanavičiaus, Mindaugo gatvių valdose, kvartalo Nr. 93A SV, SR, PR dalyse Mindaugo, Vingrių, Naugarduko gatvių valdose, kvartalo Nr. 94 S, P, V dalyse K. Kalinausko, J. Basanavičiaus, Teatro gatvių, kvartalo Nr. 95 S dalyje Mindaugo, K. Kalinausko, Teatro gatvių valdose, iš jų - užstatymas atskirais 5-6 aukštų su pastogėmis pastatais kvartaluose: Nr. 93B, 94, 95 (2-4 a. su pastogėmis pastatų aukštis iki kamizno nuo 7,0 m iki 19,0 m, iki kraigo - nuo 11,1 m iki 24,0 m, 5-6 a. su pastogėmis pastatų aukštis iki kamizno nuo 15,1 m iki 28,0 m, iki kraigo - nuo 17,8 m iki 34,8 m, užstatymo tankį žr. TRP 87-106 lap.; - TRP 73-74 lap.; BR Nr. 2-6, 8; FF Nr. 88A.2-5, 7, 11, 12, 88B.1, 3-7, 89.4, 7-11, 90.1, 92A.5; 93A.1-3, 5-7, 93B.4-6, 94.1, 3-7, 10-12, 95.1, 2, 6; 2013, 2023 m.); komponentinis išskaidytas XVI-XXI a. vid. užstatymas Vilniaus evangelikų reformatų sinodo pastatu, kitų objektų kompleksu kvartalo Nr. 94 R dalyje Pylimo g. valdoje (užstatymo tankį žr. TRP 87-106 lap.; - TRP 73 lap.; BR Nr. 2-6, 8; FF Nr. 94.8, 10-12; 2013, 2023 m.); miesto vilos perimetris XIX a. pab.-XX a. I p. užstatymas 2-3 aukštų su pastogėmis pastatais kvartalo Nr. 94 PV dalyje bei kvartalo Nr. 95 R dalyje Teatro g. valdose (2-3 a. su pastogėmis pastatų aukštis iki kamizno nuo 8,0 m iki 11,9 m, iki kraigo - nuo 10,7 m iki 15,4 m, užstatymo tankį žr. TRP 87-106 lap.; - TRP 73 lap.; BR Nr. 2-6, 8; FF Nr. 88A.9, 94.4, 10, 11, 95.3; 2013, 2023 m.); miesto vilos laisvas XIX a. pab.-XX a. I p. užstatymas 2-3 aukštų su pastogėmis pastatais kvartalo Nr. 88A PR dalyje Raugyklos g. valdoje, kvartalo Nr. 94 PV dalyje Teatro g. bei S dalyje K. Kalinausko g. valdose (2-3 a. su pastogėmis pastatų aukštis iki kamizno nuo 7,5 m iki 9,9 m, iki kraigo - nuo 9,8 m iki 13,0 m, užstatymo tankį žr. TRP 87-106 lap.; - TRP 73-74 lap.; BR Nr. 2-6, 8; FF Nr. 88A.9, 94.9, 10-12; 2013, 2023 m.); atskirai stovintys statiniai: 1959-1962 m. statytas Pirmasis Vilniaus planetarinių pastatų kvartalo Nr. 92A V dalyje J. Basanavičiaus g. valdoje, 1957 m. - Vilniaus kolegijos Ekonomikos fakulteto pastatas kvartalo Nr. 93A P dalyje Naugarduko g., 1912-1913 m. statybos Vilniaus senasis teatras kvartalo Nr. 95 P dalyje J. Basanavičiaus g. (užstatymo tankį žr. TRP 87-106 lap.; - TRP 73 lap.; BR Nr. 2-6, 8; FF Nr. 92A.5, 93A.10, 95.4, 5; 2013, 2023 m.); laisvo planavimo visuomeninių pastatų XX a. II p. užstatymas 2-5 a. su sutapintais stogais Simono Daukanto gimnazijos pastatu kvartalo Nr. 93A PV dalyje Naugarduko g. (pastato aukštis nuo 14,7 m iki 21 m, užstatymo tankį žr. TRP 87-106 lap.; - TRP 73 lap.; FF Nr. 93A.10; 2013, 2023 m.); perimetris valdos visumos XIX a. užstatymas 1-3 aukštų su pastogėmis pastatais kvartalo Nr. 92B R dalyje Pylimo g. valdoje, XX a. II p.-XXI a. pr. užstatymas 3-6 aukštų su pastogėmis pastatais kvartalo Nr. 88B SR dalyje Raugyklos g., kvartalo Nr. 94 V dalyje Teatro g. valdose (1-3 a. su pastogėmis pastatų aukštis iki kamizno nuo 3,7 m iki 10,9 m, iki kraigo - nuo 5,9 m iki 15,1 m, 3-6 a. su pastogėmis pastatų aukštis iki kamizno nuo 11,3 m iki 22,5 m, iki kraigo - nuo 17,6 m iki 29,9 m, užstatymo tankį žr. TRP 87-106 lap.; - TRP 73-74 lap.; BR Nr. 2-6, 8; FF Nr. 88B.1-3, 92B1, 3, 94.10-12; 2013, 2023 m.); III C zonos „Rūdininkų-Aštriojo galo priemiesčio“ užstatymo tipai: perimetris posesijinis XIX-XX a. I p. užstatymas su XV-XVIII a. reliktais, atskiroms XV-XVIII a. užstatymo struktūromis prie Subačiaus, K. Vanagėlio, M. Daukšos, Lapų, Aušros Vartų, Pylimo, Sv. Stepono gatvių 1-3 aukštų su pastogėmis pastatais kvartaluose: Nr. 78, 81, kvartalo Nr. 63 P dalyje M. Daukšos, Sv. Dvasios gatvių valdose, kvartalo Nr. 64 PR dalyje K. Vanagėlio, M. Daukšos gatvių, kvartalo Nr. 65 S dalyje Subačiaus g. valdoje, kvartalo Nr. 77 SR dalyje ties M. Daukšos ir Lapų gatvių sankryža bei R dalyje K. Vanagėlio g., kvartalo Nr. 79 R dalyje Aušros Vartų g., kvartalo Nr. 82 SV, V dalyse Sv. Stepono, Pylimo, Gėlių gatvių valdose, kvartalo Nr. 83, 85, 86 SV, Stepono g. valdose, kvartalo Nr. 87 SV, PR dalyse Pylimo, Raugyklos, Placiosios gatvių valdose, iš jų atskiru 4 aukštų su pastogėmis pastatų kvartale Nr. 81 (1-3 a. su pastogėmis pastatų aukštis iki kamizno nuo 3,7 m iki 13,8 m, iki kraigo - nuo 5,3 m iki 20,3 m, 4 a. su pastogėmis pastatų aukštis iki kamizno 17,5 m, iki kraigo - 22,1 m, užstatymo tankį žr. TRP 87-106 lap.; - TRP 75-77 lap.; BR Nr. 2-6, 8; FF Nr. 63.1, 2, 6-10, 64.4, 5, 65.1-7, 10, 77.2-6, 10, 12, 78.1-9, 79.8-10, 80.10, 81.1-2, 82.3-5, 7, 10, 12-15, 83.3, 4, 85.2, 3, 86.3, 7, 87.1-7, 10-12, 14; 2013, 2023 m.); perimetris reguliarius valdos XIX-XX a. I p. užstatymas su pavieniais XV-XVIII a. reliktais, ryškiais XX a. II p.-XXI a. pr. tarpais 1-4 aukštų su pastogėmis pastatais kvartaluose: Nr. 80, 84, kvartalo Nr. 63 S dalyse Sv. Dvasios, A. Strazdelio gatvių, kvartalo Nr. 64 PV dalyje A. Strazdelio, M. Daukšos gatvių valdose, kvartalo Nr. 77 SV, PR dalyse M. Daukšos, Lapų, K. Vanagėlio gatvių, kvartalo Nr. 79 S, V, P dalyse Bazilijonų, Pylimo, Geležinkelio gatvių, kvartalo Nr. 82 R, V, P dalyse Gėlių, Sodų, Sv. Stepono, V. Šopeno gatvių, kvartalo Nr. 83 S, V dalyse Sv. Stepono, V. Šopeno, Sodų gatvių valdose, kvartalo Nr. 85 P dalyje Sv. Stepono, Raugyklos gatvių, kvartalo Nr. 87 centrinėje dalyje Pylimo g. valdose, iš jų atskirais 5 aukštų su pastogėmis pastatais kvartaluose Nr. 82, 84 bei pavieniu 6 aukštų su pastogėmis pastatų kvartale Nr. 84 (1-4 a. su pastogėmis pastatų aukštis iki kamizno nuo 3,5 m iki 18,8 m, iki kraigo - nuo 7,3 m iki 22,4 m, 5 a. su pastogėmis pastatų aukštis iki kamizno nuo 15,7 m iki 17,6 m, iki kraigo - nuo 19,6 m iki 20,2 m, 6 a. su pastogėmis pastatų aukštis iki kamizno 23,3 m, užstatymo tankį žr. TRP 87-106 lap.; - TRP 75-77 lap.; BR Nr. 2-6, 8; FF Nr. 63.2-5, 64.2, 3, 77.1, 7-11, 79.3-7, 11, 12, 80.1-3, 7-9, 11, 82.1, 2, 6, 8-12, 16-23, 83.1-5, 7-10, 84.1-12, 14, 85.2, 3, 7, 87.8-10, 12, 13; 2013, 2023 m.); perimetris valdos visumos XIX-XX a. I p. užstatymas su XV-XVIII a. reliktais 2-4 aukštų su pastogėmis pastatais kvartalo Nr. 83 SV dalyje V. Šopeno g., kvartale Nr. 86 Pylimo, Sv. Stepono gatvių valdose, 1903 m. statyta Vilniaus choralinė Taharat HaKodesh sinagoga kvartalo Nr. 87 SV dalyje Pylimo g. valdoje (2-4 a. su pastogėmis pastatų aukštis iki kamizno nuo 6,2 m iki 14,4 m, iki kraigo - nuo 10,8 m iki 17,0 m, sinagogos aukštis 15,4 m, užstatymo tankį žr. TRP 87-106 lap.; - TRP 75 lap.; BR Nr. 2-6, 8; FF Nr. 83.2, 5, 6, 7, 86.1, 2, 4-6, 8-11; 87.3, 9, 13; 2013, 2023 m.); sodybinis miestelių perimetris XIX a. I p. užstatymas 1 aukšto su pastogėmis pastatų kvartale Nr. 65 prie M. Daukšos g. (1 a. su pastogėmis pastato aukštis iki kamizno 2,5 m, iki kraigo - 5,0 m, užstatymo tankį žr. TRP 87-106 lap.; - TRP 77 lap.; BR Nr. 2-6, 8; FF Nr. 65.8; 2013, 2023 m.); miesto vilos

perimetrinis XIX-XX a. I p. užstatymas 1 aukšto su pastoge pastatu kvartalo Nr. 84 Sv. Stepono g. valdoje (pastato aukštis iki karnizo 4,2 m, iki kraigo - 9,4 m, užstatymo tankį žr. TRP 87-106 lap.; -; TRP 75 lap.; BR Nr. 2-6, 8; FF Nr. 84.2, 3; 2013, 2023 m.); miesto vilos laisvas XIX-XX a. I p. užstatymas 2-3 aukštų su pastogėmis pastatu kvartalo Nr. 79 Aušros Vartų g. Nr. 25 valdoje (pastato aukštis iki karnizo 9,1 m, iki kraigo - 14,5 m, užstatymo tankį žr. TRP 87-106 lap.; -; TRP 76 lap.; BR Nr. 2-6, 8; FF Nr. 79.13; 2013, 2023 m.); atskirai stovintys statiniai: XX a. I p. koplyčios pastatas kvartalo Nr. 65 ŠR dalyje Subačiaus g. valdoje, 1904-1906 m. statyta Turgaus halė kvartalo Nr. 79 ŠV dalyje Pylimo ir Bazilijonų gatvių sankryžoje, XX a. I p. statybos namas kvartalo Nr. 79 PV dalyje bei transformatorinės pastatas kvartalo Nr. 80 PR dalyje Geležinkelio g., XIX a. koplyčios liekanos kvartalo Nr. 83 centrinėje dalyje (užstatymo tankį žr. TRP 87-106 lap.; -; TRP 75-77 lap.; BR Nr. 2-6, 8; FF Nr. 65.7a, 79.1, 3, 14, 80.4, 83.11; 2013, 2023 m.); laisvo planavimo gyvenamųjų pastatų XIX-XXI a. pr. užstatymas 1-4 aukštų namais kvartalo Nr. 84 PR dalyje Sv. Stepono g. valdoje (1-4 a. su pastogėmis pastatų aukštis iki karnizo nuo 3,9 m iki 15,7 m, iki kraigo - nuo 8,7 m iki 19,3 m, užstatymo tankį žr. TRP 87-106 lap.; -; TRP 75 lap.; BR Nr. 2-6, 8; FF Nr. 84.15; 2013, 2023 m.); III D1 zonos „Subačiaus-Papilpus priemiesčio“ užstatymo tipai: perimetrinis posesijinis atviras į Misionierių sodą XIX-XX a. I p. užstatymas su XV-XVIII a. reliktais, atskiromis XV-XVIII a. užstatymo struktūromis 1-3 aukštų su pastogėmis pastatais kvartale Nr. 96 Paupio g. valdose (1-3 a. su pastogėmis pastatų aukštis iki karnizo nuo 5,4 m iki 10,4 m, iki kraigo - nuo 8,5 m iki 14,0 m, užstatymo tankį žr. TRP 87-106 lap.; -; TRP 79 lap.; BR Nr. 2-6, 8; FF Nr. 96.1, 2, 4; 2013, 2023 m.); perimetrinis posesijinis XV-XVIII a. užstatymas su XIX-XX a. I p. užstatymo struktūromis 1-2 aukštų su pastogėmis pastatais kvartalo Nr. 97B V dalyje Paupio g. valdose (1-2 a. su pastogėmis pastatų aukštis iki karnizo nuo 3,2 m iki 8,0 m, iki kraigo - nuo 6,0 m iki 14,0 m, užstatymo tankį žr. TRP 87-106 lap.; -; TRP 79 lap.; BR Nr. 2-6, 8; FF Nr. 97.1, 4, 5; 2013, 2023 m.); perimetrinis reguliarus valdos XIX-XX a. I p. užstatymas 1-3 aukštų su pastogėmis pastatais kvartale Nr. 68A Maironio g. valdoje, kvartalo Nr. 76 ŠV dalies valdoje ties M. Daukšos ir K. Vanagėlio gatvių sankryža, kvartale Nr. 96 Paupio g. valdose, kvartalo Nr. 97A PR dalyje prie Aukštaičių g. (1-3 a. su pastogėmis pastatų aukštis iki karnizo nuo 4,7 m iki 11,2 m, iki kraigo - nuo 7,8 m iki 15,7 m, užstatymo tankį žr. TRP 87-106 lap.; -; TRP 78, 79 lap.; BR Nr. 2-6, 8; FF Nr. 68.2, 76.1, 2, 96.1, 3, 5, 97.2; 2013, 2023 m.); perimetrinis valdos visumos XXI a. pr. užstatymas 2 aukštų su pastogėmis pastatais kvartale Nr. 98 (2 a. su pastogėmis pastatų aukštis iki karnizo 9,0 m, iki kraigo - 13,0 m, užstatymo tankį žr. TRP 87-106 lap.; -; TRP 79 lap.; BR Nr. 2-6, 8; FF Nr. 98.2, 3; 2013, 2023 m.); komponentinis sudėtinis XVII a. vid.-XIX a. II p. užstatymas kvartalo Nr. 66 ŠV dalyje Rasų g. valdoje - Vilniaus vizitinių visuolyno statinių ansambliu, kvartalo Nr. 67A Subačiaus g. - Vilniaus misionierių visuolyno statinių ansambliu ir vaikelio Jėzaus vaikų prieglaudos pastatu (užstatymo tankį žr. TRP 87-106 lap.; -; TRP 78, 79 lap.; BR Nr. 2-6, 8; FF Nr. 66.1-4, 6, 8, 67.1, 5-7; 2013, 2023 m.); miesto vilos laisvas XIX-XX a. II p. užstatymas 1-2 aukštų su pastogėmis pastatais kvartalo Nr. 76 ŠV dalyje M. Daukšos g. valdoje, kvartalo 96B Paupio g. valdose (1-2 a. su pastogėmis pastatų aukštis iki karnizo nuo 3,6 m iki 8,8 m, iki kraigo - nuo 7,2 m iki 12,6 m, užstatymo tankį žr. TRP 87-106 lap.; -; TRP 78, 79 lap.; BR Nr. 2-6, 8; FF Nr. 76.4, 96.8; 2013, 2023 m.); miesto vilos perimetrinis XX a. pr.-vid. užstatymas 1-2 aukštų su pastogėmis pastatais kvartalo Nr. 66 P dalyje Rasų g. valdoje, kvartalo Nr. 97A V dalyje Aukštaičių g. valdoje (1-2 a. su pastogėmis pastatų aukštis iki karnizo nuo 2,7 m iki 7,2 m, iki kraigo - nuo 4,3 m iki 12,9 m, užstatymo tankį žr. TRP 87-106 lap.; -; TRP 78, 79 lap.; BR Nr. 2-6, 8; FF Nr. 66.5, 97.1; 2013, 2023 m.); III D 2 senamiesčio zonos „Bernardinų sodas“ kvartalo 19B užstatymas atskirai stovintiu 2 aukštų su pastoge pastatu, statytu XIX a. pr. kaip Botanikos sodo Didžioji oranžerija, rekonstruotu XIX a. pab.-XX a. pr., pritaikant pastatą gubernatoriaus vasaros rezidencijai (užstatymo tankį žr. TRP 87-106 lap.; -; TRP 65 lap.; 19B.1, 2; 2023 m.); III E zonos „Užupio priemiesčio“ užstatymo tipai: perimetrinis posesijinis XIX-XX a. I p. užstatymas su XV-XVIII a. reliktais, atskiromis XV-XVIII a. užstatymo struktūromis Paupio, Užupio, Polocko gatvėse, XXI a. pr. tarpais 1-3 aukštų su pastogėmis pastatais kvartalo Nr. 69B Paupio g. valdose, kvartalo Nr. 70 V dalyje Paupio, Užupio gatvių, kvartalo Nr. 71 P dalyje bei kvartalo Nr. 72 V dalyje Malūnų, Užupio gatvių valdose, kvartalo Nr. 75A P dalyje Polocko g. valdose (1-3 a. su pastogėmis pastatų aukštis iki karnizo nuo 2,3 m iki 10,6 m, iki kraigo - nuo 6,7 m iki 20,1 m, užstatymo tankį žr. TRP 87-106 lap.; -; TRP 80 lap.; BR Nr. 2-6, 8; FF Nr. 69B.1, 3-6, 70.1, 1a, 2-7, 9, 10, 14a, 15, 71.1, 2, 4-7, 72.1, 2, 18, 19, 23, 75A.1-4, 2, 9; 2013, 2023 m.); perimetrinis atviras į Vilnius šlaitus XIX-XX a. I p. užstatymas su XV-XVIII a. reliktais, atskiromis XV-XVIII a. užstatymo struktūromis Užupio g., XXI a. pr. tarpais 1-3 aukštų su pastogėmis pastatais kvartalo Nr. 69A V dalyje Užupio g. valdose, kvartalo Nr. 69B Paupio g., kvartalo Nr. 70 Paupio, Užupio, Polocko gatvių, kvartalo Nr. 72 Užupio, Krivių gatvių valdose (1-3 a. su pastogėmis pastatų aukštis iki karnizo nuo 3,2 m iki 11,7 m, iki kraigo - nuo 7,1 m iki 18,5 m, užstatymo tankį žr. TRP 87-106 lap.; -; TRP 80 lap.; BR Nr. 2-6, 8; FF Nr. 69A.1-3, 69B.4, 6, 70.1a, 10, 14a, 15-17, 72.6, 8, 9, 16, 17, 24; 2013, 2023 m.); perimetrinis reguliarus valdos XIX-XX a. I p. užstatymas su XV-XVIII a. reliktais XX a. II p.-XXI a. pr. tarpais 1-3 aukštų su pastogėmis pastatais kvartalo Nr. 69A R dalyje Užupio g. valdoje, kvartalo Nr. 70 R dalyje Polocko g. valdose, kvartalo Nr. 72 Užupio, Krivių gatvių, kvartalo Nr. 75A P ŠV dalyse Polocko, Krivių gatvių valdose (1-3 a. su pastogėmis pastatų aukštis iki karnizo nuo 3,2 m iki 12,5 m, iki kraigo - nuo 6,9 m iki 19,8 m, užstatymo tankį žr. TRP 87-106 lap.; -; TRP 80 lap.; BR Nr. 2-6, 8; FF Nr. 69A.4, 70.19-21; 30, 72.3-5, 7, 8, 10, 11, 15, 75A.1, 2, 9; 2013, 2023 m.); komponentinis išskaldytas XVI-XIX a. pab. užstatymas kvartalo Nr. 70 V dalyje Užupio g. - Sv. Baltramiejaus bažnyčios statinių kompleksu, kvartalo Nr. 72 ŠV dalyje Malūnų g. - Vilniaus Užupio bernardinų visuolyno pastatų kompleksu (užstatymo tankį žr. TRP 87-106 lap.; -; TRP 80 lap.; BR Nr. 2-6, 8; FF Nr. 70.1a, 9, 11, 14a, 72.20; 2013, 2023 m.); sodybinis miestelių perimetrinis XIX-XX a. I p. užstatymas 1 aukšto su pastogėmis pastatais kvartale Nr. 73A, kvartalo Nr. 75 SR dalyje Baltojo skg. valdose (1 a. su pastogėmis pastatų aukštis iki karnizo nuo 2,7 m iki 3,8 m, iki kraigo - nuo 6,5 m iki 8,3 m, užstatymo tankį žr. TRP 87-106 lap.; -; TRP 80, 81 lap.; BR Nr. 2-6, 8; FF Nr. 73A.1-4, 16, 18, 21, 75A.4-7; 2013, 2023 m.); sodybinis miestelių netaisyklings XIX-XX a. I p. užstatymas 1 aukšto su pastogėmis pastatais kvartale Nr. 73A, kvartalo Nr. 70 PV dalyje Paupio g. valdoje bei R dalyje Žvirgždino g. valdoje (1 a. su pastogėmis pastatų aukštis iki karnizo nuo 2,6 m iki 5,7 m, iki kraigo - nuo 6,0 m iki 9,5 m, užstatymo tankį žr. TRP 87-106 lap.; -; TRP 80, 81 lap.; BR Nr. 2-6, 8; FF Nr. 70.1a, 22a, 73A.1, 5-15, 19, 20, 22; 2013, 2023 m.); miesto vilos perimetrinis XIX-XX a. I p. užstatymas 1-2 aukštų su pastogėmis pastatais kvartalo Nr. 71 SR dalyje Malūnų g. valdoje, kvartalo Nr. 75A ŠV dalyje Krivių g. valdoje (1-2 a. su pastogėmis pastatų aukštis iki karnizo nuo 3,0 iki 6,9 m, iki kraigo - nuo 4,5 iki 10,8 m, užstatymo tankį žr. TRP 87-106 lap.; -; TRP 80 lap.; BR Nr. 2-6, 8; FF Nr. 71.2, 3, 75A11; 2013, 2023 m.); miesto vilos laisvas XIX-XX a. II p. užstatymas 2 aukštų aukštų su pastogėmis pastatais kvartalo Nr. 72 Užupio ir Krivių gatvių valdose (2 a. su pastogėmis pastatų aukštis iki karnizo nuo 6,5 m iki 8,5 m, iki kraigo - nuo 9,2 m iki 11,4 m, užstatymo tankį žr. TRP 87-106 lap.; -; TRP 80 lap.; BR Nr. 2-6, 8; FF Nr. 72.12-14; 2013, 2023 m.); atskirai stovintys statiniai užstatymas XIX a. II p.-XX a. I p. pastatytais vandens bokštais Turgaus aikštėje kvartale Nr. 75B bei skvere tarp Vilnios up. ir Malūnų g. kvartalo Nr. 71 Š dalyje (užstatymo tankį žr. TRP 87-106 lap.; -; TRP 80 lap.; BR Nr. 2-6, 8; FF Nr. 71.8, 75B.2; 2013, 2023 m.); laisvo planavimo užstatymas kvartalo Nr. 72 ŠV dalyje Malūnų g. 1981 m. pastatytais 2-4 a. su sutapdintais stogais bei pastogėmis Dailės akademijos naujaisiais rūmais bei jų teritorijoje esančių XIX a. pab.-XX a. pr. 2 a. su pastoge pastatu, 3 a. su pastoge pastatu kvartalo Nr. 73A Š dalyje Krivių g. valdoje (2-4 a. pastatų su sutapdintais stogais aukštis nuo 9,9 m iki 20,7 m, 2-3 a. su pastogėmis pastatų aukštis iki karnizo nuo 8,2 m iki 13,6 m, iki kraigo - nuo 10,2 m iki 16,0 m, užstatymo tankį žr. TRP 87-106 lap.; -; TRP 80, 81 lap.; BR Nr. 2-6, 8; FF Nr. 72.21, 22, 73A.17; 2013, 2023 m.); III D3 zonos „Antakalnio priemiesčio“ užstatymo tipai: kvartalo Nr. 73B Olandų g. Nr. 21A valdos PV dalies užstatymas atskirai stovintiu XIX a. pr. parako sandėlio pastatu bei Kosciuškos g. Nr. 7 valdos PR dalies užstatymas atskirai stovintiu XX a. 7 deš. statytu šaudyklės pastatu (užstatymo tankį žr. TRP 87-106 lap.; -; TRP 82 lap.; BR Nr. 2, 3, 6, 8; FF Nr. 73B.9, 13, 14; 2017, 2023 m.); kvartalo Nr. 73B Kosciuškos g. Nr. 9B valdoje - XIX a. pr.-XX a. I p. užstatymas laisvai teritorijoje išsidėsčiusiais 1 aukšto su pastogėmis pastatais - senajai parako saugykla bei administracinių pastatu, fumuojančiais laisvo planavimo visuomeninių pastatų užstatymo tipa (1 a. su pastogėmis pastatų aukštis iki karnizo nuo 2,5 m iki 3,0 m, iki kraigo - 5,5 m, užstatymo tankį žr. TRP 87-106 lap.; -; TRP 82 lap.; BR Nr. 2, 3, 6, 8; FF Nr. 73B.10, 11; 2017, 2023 m.); kvartalo Nr. 73B Olandų g. Nr. 21 valdoje - sodybinis miestelių netaisyklings XX a. I p. užstatymas 1 aukšto su pastoge pastatu (1 a. su pastoge pastato aukštis iki karnizo 2,5 m, iki kraigo - 4,5 m, užstatymo tankį žr. TRP 87-106 lap.; -; TRP 82 lap.; BR Nr. 2, 3, 6, 8; FF Nr. 73B.12; 2017, 2023 m.); III E zonos „Slušų-Antakalnio priemiesčio“ užstatymo tipai: komponentinis sudėtinis XVII a. pab.-XX a. I p. užstatymas Dominyko ir Konstancijos Slušų rūmų ir kalėjimo pastatų kompleksu kvartalo Nr. 74 SR dalyje T. Kosciuškos g. valdoje (užstatymo tankį žr. TRP 87-106 lap.; -; TRP 82 lap.; BR Nr. 2-6, 8; FF Nr. 74.1, 2, 3; 2013, 2023 m.); atskirai stovintys statiniai - 1932 m. pastatyto prieplaukos pastato liekanos kvartalo Nr. 74 PV dalyje Kosciuškos g., Vilnios ir Neries upių santakoje (1952 m. prieplauka buvo pritaikyta laivams, kursuojantiems į Valakampį papildomius, užstatymo tankį žr. TRP 87-106 lap.; -; TRP 82 lap.; FF Nr. 74.4; 2013, 2023 m.);

7.2.2.3. atviros erdvės - aikštės: Katedros, Rotušės (u.k. 10352), V. Kudirkos, Užupio aikštė Malūnų, Užupio ir Paupio gatvių sankirtoje, Užupio Turgaus aikštė Polocko, Krivių ir Užupio gatvių sankirtoje, Malkų turgaus aikštė (u.k. 10366) Pylimo ir Naugarduko gatvių sankirtoje, Jono Zemaičio aikštė, Simono Daukanto aikštė, aikštė Pilies, Didžiosios, Bokšto gatvių sankirtoje, aikštė Pylimo, Raugyklos ir Sv. Stepono gatvių sankirtoje, Jono Basanavičiaus aikštė Aušros Vartų, Šv. Kazimiero, Subačiaus ir Pasažo gatvių sankirtoje (-; -; žr. priedą Nr. 22; TRP 65, 66, 69-71, 73, 75, 80 lap.; IKONOG Nr. 1-17, 36, 37; BR Nr. 3.9, 7.1, 19A.2, 3, 9, 25.16-21, 43.1, 2, 47.1-4, 49.1a, 70.5-7, 13, 75B.1, 86.13, 91.1, 2; 2013, 2023 m.); parkai, sodai: Sereikiškių parkas (-; 2013 m. Sereikiškių parkas rekonstruotas - atkurta XIX a. aplinka, kurios autorius dailininkas Vladislavas Strausas; TRP 65, 80, 81 lap.; IKONOG Nr. 8; BR Nr. 1; FF Nr. 19A.9, 20B.1-5; 2013, 2023 m.); Misionierių sodas (-; išilgus fragmentiška; TRP 78, 79 lap.; IKONOG Nr. 8; BR Nr. 1; FF Nr. 66.8, 67.1, 68.1-6; 2013, 2023 m.); Botanikos sodo teritorija (1799 m. VU Botanikos sodas iš Pilies g. 22 kiemo, kuriame buvo iškurtas, perkeltas į Pilies kalno papėdę; -; TRP 65 lap.; BR Nr. 1; FF Nr. 19A.8, 9; 2013, 2023 m.); skverai: Pilių skverai - skveras nuo Neries pusės iki Arkikatedros bazilikos Arsenalo ir T. Vrublevskio gatvėse bei skveras Pilies kalno P papėdėje Barboros Radvilaitės g., Šv. Jurgio skveras - dabar V. Kudirkos a. tarp Gedimino pr. ir Vilniaus g., Karmelitų - dabar Lazdynų Pėlėdos skveras tarp Karmelitų, Arklų ir Visų Šventųjų gatvių, Šv. Onos skveras Maironio ir Šv. Mykilo gatvių sankirtoje, Adomo Mickevičiaus skveras prie šv. Onos bažnyčios varpinės bei Bernardinų bažnyčios Maironio gatvėje, Volano g. skveras, Šventaragio skveras tarp Šventaragio, Lauryno Stukos-Gucevičiaus, Odminių gatvių ir Gedimino pr., Tibeto skveras tarp Vilnios up. ir Malūnų g., brolių Viešiučių skveras tarp Neries up. ir T. Kosciuškos g., L. Stukos-Gucevičiaus skveras tarp L. Stukos-Gucevičiaus ir Liejykos gatvių, Stanislovo Moniuškos skveras Vilniaus g. m. Daukšos-Žiupionių-Rasų gatvių sankirtos skveras, Vingrių šaltinių skveras tarp Mindaugo ir Pylimo gatvių, skveras prie Ligoninės ir Pylimo gatvių sankryžos (išlikę istorinės skverų teritorijos, Karmelitų skvero teritorija išplėsta po 1945 m. daugumoje skverų pastatyti monumentaliosios dailės kūriniai, vyrauja sovietmečiu formuotos želdinių kompozicijos; išsamiam želdinių įvertinimui reikalingi papildomi tyrimai; TRP 65-68, 70-73, 78, 80, 82 lap.; IKONOG Nr. 44; BR Nr. 1; FF Nr. 0.1, 3.9, 7.1, 11B.3-5, 19A.9, 20A.1, 21.14, 27.3, 4, 39A.13, 39B.1, 52.1, 2, 5, 57.1, 66.2, 8, 71.8, 74.3, 92A.6; 2013, 2023 m.); kitos atviros erdvės: atvira erdvė priešais Salomėjos Neries paminklą Vilniaus g., prieigų prie Šv. Kotrynos bažnyčios ir visuolyno namo iš Vilniaus g. pusės, tarp Vilniaus bonifratų visuolyno statinių ansamblio ir Liejykos g., Maironio g. prie bernardinų visuolyno ansamblio, Vilniaus senjojo teatro prieigų tarp J. Basanavičiaus, Mindaugo ir Teatro gatvių, Simono Daukanto gimnazijos bei Vilniaus kolegijos Ekonomikos fakulteto pastatų prieigų Naugarduko, Mindaugo gatvėse, Pylimo ir Vingrių gatvių sankirtoje (-; -; TRP 66, 67, 73, 74 lap.; FF Nr. 17.7, 8, 20A.3-5, 27.2, 90.2, 93A.4, 10, 95.4, 5; 2023 m.); Vilniaus pilikalnio su papiliais ir gyvenvietės teritorija kvartale Nr. 73B (-; -; TRP 65, 81, 82 lap.; FF Nr. 0.1, 19A.9, 73B.1, 6; 2023 m.); Vilniaus Universiteto pastatų formuojama atvira erdvė Universiteto g. (-; -; TRP 67 lap.; FF Nr. 24.29-31; 2023 m.); Vokiečių g. atviroji erdvė (-; -; TRP 69 lap.; FF Nr. 31.1, 34.10, 55.2; 2023 m.); buv. žuvų turkos Maironio ir Aukštaičių gatvių sankirtoje (dabar Tymo turgelis; -; TRP 79 lap.; FF Nr. 68.1, 2; 2023 m.); Kalnų parko stacionas T. Kosciuškos g. 7 (pastatytas 1925 m.; rekonstruotas 1949 m.; -; TRP 82 lap.; FF Nr. 19A.9, 73B.13; 2023 m.); Neries krantinė (-; -; TRP 65 lap.; FF Nr. 0.1-4, 9, 1.10; 2023 m.); aikščių, skverų, kitų atvirų erdvių monumentaliosios dailės kūriniai: paminklas Vincui Kudirkai (skulpt. Arūnas Sakalauskas, archit. Ricardas Kristapavičius, 2009 m.), granitas, bronzos, Vinco Kudirkos a.; būklė gera; TRP 103, TRP 29, 64 lap.; FF Nr. 7.1a; 2023 m.); paminklas broliams Viešiučiams (skulpt. Regimantas Midvikis, archit. Linas Krūgelis ir Ricardas Kristapavičius, 2008 m.), bronzos, Viešiučių skv.; būklė gera; TRP 104, TRP 27, 64 lap.; FF Nr. 74.5; 2023 m.); paminklas Jonui Basanavičiui (skulpt. Gediminas Piekuras ir Algirdas Rasmavičius, archit. Gediminas Antanas Sakalis, 2018 m.), granitas, bronzos, Jono Basanavičiaus a.; būklė gera; TRP 105, TRP 39, 64 lap.; FF Nr. 49.1b; 2023 m.); paminklas Lazdynų Pėlėdai (pav. „Seserys“, skulpt. Daliutė Ona Matulaitė, archit. Jūras Balkevičius, Rimantas Buivydas 1995 m.), bronzos, Lazdynų Pėlėdos skv.; būklė gera; TRP 106, TRP 42, 64 lap.; FF Nr. 52.6; 2023 m.); paminklas Cechmachi Šabadui („Daktarui Aiskaudai“, skulpt. Romualdas Kvintas, 2007 m.), Mėsinių ir Dysnos gatvių sankryža; būklė gera; TRP 107, TRP 38, 39, 64 lap.; FF Nr. 59.3a; 2023 m.); paminklas Mečislavui Dorziukui (1934 m.), granitas, Maironio g.; būklė patenkinama; TRP 108, TRP 36, 64 lap.; FF Nr. 98.4; 2023 m.); paminklas Romaninui Gary „Berniukus su batū“ (skulpt. Romualdas Kvintas, 2007 m., Mindaugo ir J. Basanavičiaus g. sankryža; būklė gera; TRP 109, TRP 35, 64 lap.; FF Nr. 93B.1a; 2023 m.); skulptūra „Barbora“ (skulpt. Vladas Vildžiūnas, 1982 m., Vokiečių g.; būklė gera; TRP 110, TRP 39, 64 lap.; FF Nr. 55.2a; 2023 m.); skulptūra „Žibintininkas“ (skulpt. Vytautas Nalivaika, 1986 m., Šv. Jono g.; būklė gera; TRP 111, TRP 33, 64 lap.; FF Nr. 24.27a; 2023 m.); skulptūra „Užupio angelas“ (skulpt. Romas Vilčiauskas, archit. Algirdas Umbrasas, 2002 m., žalvaris, bronzos, Užupio a.; būklė gera; TRP 112, TRP 36, 37, 64 lap.; FF Nr. 70.5a; 2023 m.); skulptūra „Verknė“ (skulpt. Romanas Kazlauskas, archit. Algimantas Mačiulis, 1969 m.), granitas, Pylimo ir Klaipėdos gatvių sankryža; būklė gera; TRP 113, TRP 35, 64 lap.; FF Nr. 28B.6; 2023 m.); skulptūra „Vandens nešėjas“ (skulpt. Romualdas Kvintas, atidengta 2020 m. spalio mėn., Kėdainių ir Lydos gatvių sankryžoje; būklė gera; TRP 114, TRP 38, 64 lap.; FF Nr. 29.5b; 2023 m.); aikščių želdiniai: Rotušės a. ŠV ir ŠR ribų perimetrinio apželdinimo lapuočiais medžiais pobūdis (-; -; FF Nr. 47.1-4; 2013 m.); gatvių želdiniai: Arsenalo, Gedimino pr., M. Daukšos, T. Kosciuškos, Rasų, Sodu, Šaltinių, V. Šopeno gatvių, K. Vanagėlio g. PR dalies perimetrinio apželdinimo lapuočiais medžiais pobūdis (-; -; IKONOG Nr. 43; FF Nr. 0.1, 5.7-9, 7.2, 19A.5, 63.1, 9, 64.3, 65.8, 66.2, 73B.2-6, 76.1-3, 5, 6, 77.1, 80.7-13, 82.18, 19, 21-23, 83.6-9, 88A.1-3; 2013 m.); Jogailos, Mindaugo, Volano gatvių R pusių, Palanagos, Šventaragio gatvių P pusių, Etmonų g. S pusės, Naugarduko g. PR pusės perimetrinio apželdinimo lapuočiais medžiais pobūdis (-; -; FF Nr. 8.7, 13.7, 14.1-2, 18.11-13, 50.9-11, 51.3; 2013 m.); Pylimo g. R pusės atkarpos tarp Klaipėdos ir Lydos gatvių, Pylimo g. V pusės atkarpos ties Rietumais skveru ir atkarpos tarp Naugarduko ir Vingrių gatvių, Zygmanto g. atkarpos tarp Radvilų ir T. Vrublevskio gatvių perimetrinio apželdinimo lapuočiais medžiais pobūdis (-; -; IKONOG Nr. 16, 17, 41; FF Nr. 2.1, 13.7, 28B.1-2, 29.2-3, 90.1, 94.1; 2013 m.); Didžiosios g. V pusės atkarpos tarp Stiklių ir Vokiečių gatvių, R pusės atkarpos tarp Savičiaus ir Šv. Kazimiero g. bei PV pusės atkarpos tarp Rūdninkų ir Etmonų gatvių apželdinimo lapuočiais medžiais pobūdis (-; -; IKONOG Nr. 16, 17; FF Nr. 47.1, 51.2; 2013 m.);

7.2.2.4. uždaros erdvės - kiemų erdvės (kai kurie istoriniai kiemai, juos uždengus, paversti pastatų ar jų kompleksų interjeriais; būklė bloga, patenkinama; FF Nr. 0.17, 18, 1.8, 12.11, 18.10, 21.13, 23.19, 20, 24.9, 10, 38, 39, 25.14, 28A.10, 11, 36.14, 50.22, 54.1, 56.1, 70.23, 70.30, 72.23, 93A.8, 9; 2013 m.); įvaziaviniai į kiemus, dažniausiai pro gatvės korpusuose įrengtas tarpavarės, kartais pr tvorėje esančius vartus bei pr gretimus pastatus jungiančias arkas (dalyje įvaziaviniai įrengtos patalpos; būklė bloga, patenkinama; FF Nr. 1.9, 2.6, 8, 3.5, 6, 4.2, 5, 9B.3, 6, 10.3, 11A.2, 4, 5, 11, 11B.6, 12.2, 9, 10, 15.3, 17.2, 18.1, 3, 5-7, 9, 10, 14-16, 19A.7, 21.2-4, 7, 9, 12, 22.2, 4, 9, 11, 12, 23.3-5, 8, 10-17, 20, 21, 24.5-7, 9, 15-17, 19, 20, 25, 32, 33, 25.2, 3-5, 9-14, 26.4-6, 21.5, 28A.3, 6, 31.3, 5, 8, 10-12, 14, 32.2, 4, 33.3, 34.3-5, 35.10, 11, 36.2, 6, 8, 11-14, 19-21, 37.4, 38.1, 4, 9, 13, 17, 39A.2, 6, 42.3, 4, 43.6-8, 14-25, 45.2, 6, 46.4-6, 48.2, 5, 6, 8, 9, 49.2, 3, 5, 11-13, 50.6, 12.17, 54.5, 9, 10, 57.2, 3, 58.9, 59.2, 61.3, 5-8, 63.5, 64.2, 65.2, 3, 69A.2, 3, 70.3, 5, 9, 11, 12, 15, 16, 19, 20, 24, 26, 30, 71.6, 72.1-7, 23, 24, 74.2, 75A.2, 6, 8, 8, 79.8, 79.8, 9, 81.2, 7, 10, 82.6, 11, 16, 18, 21, 22, 83.4, 5, 84.2, 3, 7, 5, 10, 85.2, 87.10, 89.5, 7, 92A.4, 93A.2, 93B.3, 96.3; 2013 m.); kiemų, tarpavarčių lauko akmenų grindiniai, jų fragmentai, tipas (-; -; žr. punktą 7.2.1.5; 2013 m.); kiemų želdiniai (netyrinėti; -; IKONOG Nr. 16; BR Nr. 1; FF Nr. 2.4, 5; 2013 m.);

7.2.2.5. panoramos - senamiesčio panoramos nuo Pilies (Gedimino), Trijų Kryžių kalnų, Altarijos kalvyne PV kalvos, vad. Altanos kalnu, nuo Subačiaus gatvės apžvalgos aikštelės, Subačiaus ir Maironio gatvių sankirtos, nuo Šv. Jonų bažnyčios varpinės, pėsčiųjų pasažo dešiniajame Neries krante, jungiančio Kalvarijų gatvę su „Lietuvos“ viešbučio prieigomis (išskyrus Vilniaus senamiestyje ir jo aplinkoje pastatytus naujus didelius tūrių, aukštybinius statinius, stebiančius daugiaplanes panoramas, reikšmingiausias istorines dominantes, matomas panoramos ribas, žr. priedus Nr. 4, Nr. 22, panoramas 1-12; -; TRP; IKONOG Nr. 19-21, 23-34, 40; FF Nr. 0.7, 10, 11, 14, 15, 19-22; 2013 m.; IKONOG Nr. 52-59, 71, 73, 75, 79, 80, 85, 87; FF Nr. 31, 32; 2017, 2018 m.);

7.2.2.6. siluetai - siluetas iš SV, nuo Neries upės dešiniojo kranto, formuojamas Pilies (Gedimino) kalno su Aukštutinės pilies liekanomis, Altarijos kalvyno kalnų - Kreivoja arba Plikojo - Trijų Kryžių, Stalo, Bekešo - dešiniajame Vilniaus krante, Pilies pastatų ir jų liekanų papilyje, Trijų kryžių paminklo Plikojo kalno viršuje (žr. priedus Nr. 5 ir Nr. 22, siluetai 1; -; TRP; FF Nr. 0.1; 2013 m.); siluetas nuo Išganytojo kalno S šlaito, formuojamas Trijų Kryžių, Pilių komplekso kalvyno, gyvenamųjų namų, vertikaliu dominanciu - sakralinių pastatų: Sv. Jono Krikštytojo ir Sv. Jono apaštalo ir evangelisto bažnyčios su varpine, Vilniaus arkikatedros varpinės, Vilniaus stačiatikių Dievo Motinos ėmimo į dangų soboro, Šventųjų Pranciškaus Asyžiečio, Bernardino Sieniečio, Sv. Mykolo Arkangelo, Sv. Baltramiejaus bažnyčių (žr. priedus Nr. 5 ir Nr. 22, siluetai 2; -; TRP; FF Nr. 0.5; 2013 m.); siluetas iš PR, nuo Subačiaus g., formuojamas vertikalų dominancijų sankaupos iš sakralinių pastatų: Švč. Jėzaus Sirdies, Viešpaties Dangun Zengimo, Sv. Kazimiero, Švč. Mergelės Marijos Ramintojos bažnyčių, Vilniaus Sv. Mikalojaus stačiatikių cerkvės, Šventosios Dvasios, Sv. Kotrynos, Sv. Ignato, Sv. Jurgio, Šventųjų Pranciškaus Asyžiečio, Bernardino Sieniečio, Sv. Mykolo Arkangelo, Sv. Baltramiejaus, bažnyčių, Sv. Jono Krikštytojo ir Sv. Jono apaštalo ir evangelisto bažnyčios su varpine, Vilniaus stačiatikių Dievo Motinos ėmimo į dangų soboro, Sv. Stanislovo ir Sv. Vladislavo arkikatedros bazilikos su varpine, Pilies kalno su Aukštutinės pilies Vakariniu bokšto liekanomis, Trijų kryžių paminklo Plikojo kalno viršuje, Altarijos kalvyno kalnų, gyvenamųjų namų, visuomeninių pastatų (žr. priedus Nr. 5 ir Nr. 22, siluetai 3; -; TRP; FF Nr. 0.16; 2013 m.);

7.2.2.7. perspektyvos - Pilies g. perspektyva P-Š kryptimi nuo sankryžos su Sv. Mykolo g. į Gedimino kalną su pilies bokštu (žr. priedą Nr. 6, perspektyva 1; -; TRP; FF Nr. 23.5; 2013 m.); Pilies g. perspektyva Š-P kryptimi nuo sankryžos su Bernardinu g. į Sv. Jonų bažnyčią (žr. priedą Nr. 6, perspektyva 2; -; TRP; FF Nr. 23.3; 2013 m.); Didžiosios g. perspektyva SR-PV kryptimi nuo sankryžos su Švarco g. į Rotušę (žr. priedą Nr. 6, perspektyva 3; -; TRP; FF Nr. 43.5; 2013 m.); S. Skapo g. perspektyva PR-SV kryptimi nuo pastato Skapo g. Nr. 7 į De Reusu rūmus (žr. priedą Nr. 6, perspektyva 4; -; TRP; FF Nr. 18.1; 2013 m.); Sv. Mykolo g. perspektyva V-R kryptimi nuo sankryžos su Volano g. į Sv. Mykolo bažnyčią (žr. priedą Nr. 6, perspektyva 5; -; TRP; FF Nr. 38.16; 2013 m.); Sv. Mykolo g. perspektyva V-R kryptimi nuo sankryžos su Bernardinu g. į Sv. Onos bažnyčią (žr. priedą Nr. 6, perspektyva 6; -; TRP; FF Nr. 38.17; 2013 m.); Maironio g. perspektyva P-S kryptimi nuo sankryžos su Sv. Brunono Bonifacio g. į Vilniaus Šventųjų Pranciškaus Asyžiečio, Bernardino Sieniečio bei Sv. Onos bažnyčių ir bernardinų vienuolių statinių ansamblį (žr. priedą Nr. 6, perspektyva 7; -; TRP; FF Nr. 39A.10; 2013 m.); Gedimino pr. perspektyva SV-PR kryptimi nuo sankryžos su Totorių g. į Arkikatedrą baziliką ir varpinę (žr. priedą Nr. 6, perspektyva 8; -; TRP; FF Nr. 6.3; 2013 m.); Tiltų g. perspektyva SV-PR kryptimi nuo pastato Tiltų g. Nr. 6 į Arkikatedrą baziliką ir varpinę (žr. priedą Nr. 6, perspektyva 9; -; TRP; FF Nr. 2.9; 2013 m.); Liejyklos g. perspektyva PV-SR kryptimi nuo sankryžos su Sv. Ignato g. į Trijų Kryžių kalną su paminklu (žr. priedą Nr. 6, perspektyva 10; -; TRP; FF Nr. 12.1; 2013 m.); Liejyklos g. perspektyva PV-SR kryptimi nuo sankryžos su L. Stuokos-Gucevičiaus g. į Vilniaus bonifartų vienuolių statinių ansamblį (žr. priedą Nr. 6, perspektyva 11; -; TRP; FF Nr. 17.8; 2013 m.); Tiltų g. perspektyva PR-SV kryptimi nuo sankryžos su T. Vrublevskio g. į Sv. Jurgio bažnyčią (žr. priedą Nr. 6, perspektyva 12; -; TRP; FF Nr. 4.3; 2013 m.); Stiklių g. perspektyva PR-SV kryptimi nuo sankryžos su Gaono, Žydų ir Antokolskio gatvėmis į Sv. Dvasios bažnyčią (žr. priedą Nr. 6, perspektyva 13; -; TRP; FF Nr. 32.1; 2013 m.); Stiklių g. perspektyva SV-PR kryptimi nuo pastato Stiklių g. Nr. 7 į Sv. Kazimiero bažnyčią (žr. priedą Nr. 6, perspektyva 14; -; TRP; FF Nr. 36.5; 2013 m.); Klaipėdos g. perspektyva V-R kryptimi nuo pastato Klaipėdos g. Nr. 7B į Sv. Kotrynos bažnyčią (žr. priedą Nr. 6, perspektyva 15; -; TRP; FF Nr. 14.6; 2013 m.); Aušros Vartų g. perspektyva S-P kryptimi nuo sankryžos su Subačiaus g. į Bazilijonų vartus (žr. priedą Nr. 6, perspektyva 16; -; TRP; FF Nr. 50.14; 2013 m.); Aušros Vartų g. perspektyva S-P kryptimi nuo namo Nr. 8 į Sv. Teresės bažnyčią ir Aušros Vartų koplyčią (žr. priedą Nr. 6, perspektyva 17; -; TRP; FF Nr. 50.16; 2013 m.); Aušros Vartų g. perspektyva S-P kryptimi nuo Sv. Teresės bažnyčios į Aušros Vartų koplyčią (žr. priedą Nr. 6, perspektyva 18; -; TRP; FF Nr. 50.19; 2013 m.); Rūdninkų g. perspektyva S-P kryptimi nuo sankryžos su Dvynos g. į Visu Šventųjų bažnyčią (žr. priedą Nr. 6, perspektyva 19; -; TRP; FF Nr. 54.6; 2013 m.); Saviaučius g. perspektyva V-R kryptimi nuo pastato Didžioji g. Nr. 18 į Švč. Mergelės Marijos Ramintojos bažnyčią (žr. priedą Nr. 6, perspektyva 20; -; TRP; FF Nr. 46.10; 2013 m.); Subačiaus g. perspektyva V-R kryptimi nuo namo Subačiaus g. Nr. 21 į Viešpaties Dangun Zengimo (Misionierių) bažnyčią (žr. priedą Nr. 6, perspektyva 21; -; TRP; FF Nr. 65.5; 2013 m.); Sv. Kazimiero g. perspektyva SR-PV kryptimi nuo namo Sv. Kazimiero g. Nr. 3 į arką (žr. priedą Nr. 6, perspektyva 22; -; TRP; FF Nr. 46.3; 2013 m.); perspektyva R-V kryptimi nuo Pajlaujos tilto į Švč. Mergelės Marijos Ramintojos bažnyčią (žr. priedą Nr. 6, perspektyva 23; -; TRP; FF Nr. 69B.2; 2013 m.); Malūnų g. perspektyva P-S kryptimi nuo Malūnų ir Užupio gatvių sankryžos į Gedimino pilį ir Sv. Onos bažnyčią (žr. priedą Nr. 6, perspektyva 24; -; TRP; FF Nr. 71.3; 2013 m.);

7.2.2.8. išklotinės - gatvių užstatymo išklotinės: Pilies g. R pusės iki pastato Pilies g. Nr. 42, Pilies g. V pusės atkarpos nuo sankryžos su Šventaragio g. iki sankryžos su Sv. Jono g., Didžiosios g. R pusės (išskyrus pastatus Didžioji g. Nr. 20, Nr. 28, pastato Pilies g. Nr. 34 vitrininio lango angą, pastatų Didžioji g. Nr. 6, Nr. 8 plokštuminius stoglangius, pastatų Pilies g. Nr. 18, Didžioji g. Nr. 30, Nr. 40 I a. angos, išskyrus pastatą Didžioji g. Nr. 40 duris su portalu, neištirtos, pastato Pilies g. Nr. 34 tarpuratvė įstiklinta; išklotinės iš dalies pakitūsios; TRP; FF Nr. 18.14-15, 22.1, 2, 23.1, 2, 4, 6, 24.15-20, 38.1-5, 7, 42.1-3, 43.1-4, 6-10, 12, 13, 46.1-2, 9; 2013 m.); Didžiosios g. SV, PV pusės (išskyrus pastatą Vokiečių g. Nr. 1, pastato Didžioji g. Nr. 39 plokštuminius stoglangius, pastatą Didžioji g. Nr. 39 I a. angos neištirtos; išklotinė iš dalies pakitūsios; TRP; FF Nr. 34.1-3, 36.9, 36.11-13, 36.15, 51.1, 2; 2013 m.); Aušros Vartų g. R ir V pusiu, Daukanto a. R ir V pusiu, Universiteto g. V, R ir V pusiu, Sv. Jono g. SV pusės (išskyrus pastatą Sv. Jono g. Nr. 6, pastato Aušros Vartų g. Nr. 20 plokštuminius stoglangius, vitrininį lango, durų angas, pastato Aušros Vartų g. Nr. 27 vitrininių langų angas, pastato Etmonų g. Nr. 2 tūrinis stoglangius, pastato Aušros Vartų g. Nr. 11 plokštuminius, tūrinis stoglangius, pastato Aušros Vartų g. Nr. 9 vitrininio lango anga šalia Bazilijonų vartų, pastatų Etmonų g. Nr. 2, Aušros Vartų g. Nr. 3, Nr. 9, Nr. 11, Nr. 15 I a. langų, durų angos neištirtos; išklotinės iš dalies pakitūsios; TRP; FF Nr. 17.3-4, 9-10, 24.23-31, 33-37, 25.12-13, 15-18, 49.10-14, 50.12-19, 78.1, 7-9, 79.9; 2013 m.); Sv. Jono g. PR pusės atkarpos nuo pastato Sv. Jono g. Nr. 3 iki pastato Nr. 11, S. Skapo g. P ir S pusiu, Švarco g. P pusės, Gaono g. R ir V pusiu, Stiklių g. PR ir V pusiu (išskyrus pastatus Stiklių g. Nr. 7, Nr. 7A, pastatą Stiklių g. Nr. 3 plokštuminius stoglangius, pastatų Stiklių g. Nr. 3, Nr. 16, Nr. 18 I a. angos neištirtos; išklotinės iš dalies pakitūsios; TRP; FF Nr. 18.3-9, 24.2-8, 32.1-5, 33.1, 34.4-6, 35.2-5, 14-17, 36.1-7, 15-21, 37.1-6; 2013 m.); Sv. Ignato g. PR ir SR pusiu (išskyrus pastatą Sv. Ignato g. Nr. 8, pastato Sv. Ignato g. Nr. 12 tūrinis stoglangius; išklotinės iš dalies pakitūsios; TRP; FF Nr. 15.2, 3, 16.2, 25.2-6, 26.6, 7, 27.10-17; 2013 m.); M. Antokolskio g. SV pusės atkarpos iš pastatų Žydų g. Nr. 2 ir Nr. 4A, Dominikonų g. SV pusės atkarpos nuo pastato Dominikonų g. Nr. 6 iki pastato Universiteto g. Nr. 2, Dominikonų g. PR pusės atkarpos nuo pastato Dominikonų g. Nr. 5 iki pastato Nr. 15, Trakų g. PR pusės, Trakų g. SV pusės (išskyrus pastatą Trakų g. Nr. 16, pastatų Dominikonų g. Nr. 5, Trakų g. Nr. 13, Nr. 15 I a. angos, pastato Trakų g. Nr. 11 fasadai neištirtos; išklotinės iš dalies pakitūsios; TRP; FF Nr. 25.6-10, 27.18, 19, 28A.1-5, 31.6-8, 32.6-8, 33.2, 3, 34.7, 8, 35.8-11; 2013 m.); Bernardinų g. SR ir PV pusiu, Šiltadaržio g. V ir R pusiu (išskyrus pastatą Bernardinų g. Nr. 9, Sv. Mykolo g. Nr. 14 plokštuminius stoglangius, XX a. II p. suformuotą tarpuratvę su sandėliu Šiltadaržio g. 6 bei varteliu, irengtus tvoros Šiltadaržio g. 6 S atkarpoje; tvoros Šiltadaržio g. 6 P atkarpoje buvo varteliai su arkine saraima ir spyna XX a. II p. buvo susiaurinti, suformuojant lygią saraimą, išklotinės iš dalies pakitūsios; žr. priedą Nr. 20; TRP 9A lapas; FF Nr. 21.1-9, 22.3-10, 23.14-18; 2013, 2021 m.); Sv. Mykolo g. S, SV ir P pusiu, Literatų g. S ir P pusiu, A. Volano g. R ir V pusiu, Rusų g. SR ir PV pusiu, Latakų g. PR ir SV pusiu (išskyrus pastatą Latakų g. Nr. 2, pastatų Sv. Mykolo g. Nr. 4, Nr. 12, Nr. 14, Latakų g. Nr. 3 plokštuminius stoglangius; išklotinės iš dalies pakitūsios; TRP; FF Nr. 23.7-14, 38.8-15, 39A.1-6, 11-13, 41.1-3; 2013 m.); Bokšto g. V pusės atkarpos nuo sankryžos su Didžiąja g. iki pastato Saviaučius g. Nr. 47 ir atkarpos tarp Subačiaus ir Sv. Kazimiero gatvių, Bokšto g. R pusės (išskyrus pastatą Bokšto g. Nr. 12A, pastato Bokšto g. Nr. 1 plokštuminius stoglangius, pastatų Bokšto g. Nr. 8, Nr. 10 tūrinis, plokštuminius stoglangius; išklotinės iš dalies pakitūsios; TRP; FF Nr. 41.1, 41.5, 43.20-27, 44.1-4, 45.2-3, 48.5-7, 62.3; 2013 m.); Išganytojo g. P pusės, Išganytojo g. S pusės atkarpos nuo sankryžos su Bokšto g. iki pastato Maironio g. Nr. 15 (išskyrus pastatą Išganytojo g. Nr. 2 plokštuminius stoglangius, pastatą Išganytojo g. Nr. 4 vidurinės dalies 3 I a. langų angos neištirtos; išklotinės iš dalies pakitūsios; TRP; FF Nr. 41.4, 44.4-5; 2013 m.); Saviaučius g. S ir P pusiu (išskyrus pastatą Didžioji g. Nr. 20, pastatų Saviaučius g. Nr. 6, Nr. 7, Nr. 8, Nr. 12 plokštuminius stoglangius, pastato Saviaučius g. Nr. 7 vitrininio lango angą, pastatų Saviaučius g. Nr. 5, Nr. 6 I a. angos neištirtos; išklotinės iš dalies pakitūsios; TRP; FF Nr. 43.13-20, 45.5, 46.7-9; 2013 m.); Augustijonų g. V pusės, Augustijonų g. R pusės S atkarpos ties sankryža su Saviaučius g., Maironio g. V pusės atkarpos tarp Sv. Mykolo ir Rusų gatvių, Maironio g. R pusės S atkarpos ties sankryža su B. Radvilaitės g. (išskyrus S dalyje suformuotą tvorą; išklotinės iš dalies pakitūsios; TRP; FF Nr. 20A.1-5; 39A.6-11, 45.5, 46.5-7; 2013 m., 2016 m.); B. Radvilaitės g. P pusės (išskyrus pastatą B. Radvilaitės g. Nr. 1; išklotinė iš dalies pakitūsios; TRP; FF Nr. 21.9, 10, 11, 22.1, 11, 12; 2013 m.); B. Radvilaitės g. S pusės R atkarpos ties sankryža su Maironio g. (išskyrus kraštinį pastatą B. Radvilaitės g. Nr. 6B; išklotinė iš dalies pakitūsios; TRP; FF Nr. 19A.7; 2013 m.); L. Stuokos-Gucevičiaus g. PR pusės, L. Stuokos-Gucevičiaus g. SV pusės atkarpos nuo pastato L. Stuokos-Gucevičiaus g. Nr. 7 iki pastato Nr. 13 (išskyrus pastatą L. Stuokos-Gucevičiaus g. Nr. 11, pastato L. Stuokos-Gucevičiaus g. Nr. 9 tūrinis stoglangius; išklotinė iš dalies pakitūsios; TRP; FF Nr. 11A.4, 5, 17.5-8; 2013, 2016 m.); Pranciškonų g. PV pusės, Pranciškonų g. SR pusės atkarpos nuo pastato Pranciškonų g. Nr. 4 iki pastato Sv. Mikalojaus g. Nr. 7, Sv. Mikalojaus g. SV pusės atkarpos iš pastatų Sv. Mikalojaus g. Nr. 5, Nr. 7, Sv. Mikalojaus g. V pusės atkarpos iš pastatų Sv. Mikalojaus g. Nr. 11, Nr. 13, Sv. Mikalojaus g. R pusės atkarpos iš Sv. Mikalojaus bažnyčios statinių, Mėsinių g. SV ir PR pusiu atkarpos tarp Vokiečių ir Ašmenos gatvių (išskyrus Pranciškonų bažnyčios varpinės vietą, Mėsinių g. SV pusės pastatą Ašmenos g. Nr. 10, pastato Sv. Mikalojaus g. Nr. 5 I a. angos neištirtos; išklotinės iš dalies pakitūsios; TRP; FF Nr. 31.10-14, 55.3-5, 61.10, 62.4; 2013, 2016 m.); Mėsinių g. SV pusės atkarpos tarp Dvynos ir Ligoninės gatvių, Dvynos g. PV pusės atkarpos iš pastatų Dvynos g. Nr. 2, Nr. 4, Zemaitijos g. P pusės atkarpos nuo pastato Zemaitijos g. Nr. 1 iki pastato Nr. 11, Šiaulių g. PV pusės atkarpos nuo pastato Mėsinių g. Nr. 11 iki pastato Šiaulių g. Nr. 8, Šiaulių g. SR pusės atkarpos iš pastato Šiaulių g. Nr. 5, Klaipėdos g. S pusės (išskyrus pastatus Šiaulių g. Nr. 1, Klaipėdos g. Nr. 2A, neužstatytą sklypą su naujai suformuota tvora tarp pastatų Zemaitijos g. Nr. 1 ir Nr. 3, neužstatytą Klaipėdos ir Pylimo gatvių kampą, pastato Šiaulių g. Nr. 5 rekonstruotas I a. angas, pastatų Zemaitijos g. Nr. 11, Pylimo g. Nr. 14 tūrinis stoglangius, pastatų Mėsinių g. Nr. 5, Nr. 11, Šiaulių g. Nr. 5 plokštuminius stoglangius; išklotinės iš dalies pakitūsios; TRP; FF Nr. 14.4-5, 7, 56.1, 3-4, 58.5, 8, 8-10, 59.1-3, 5; 2013 m.); Ligoninės, Vokiečių gatvių PV pusiu (išskyrus pastatus Vokiečių g. Nr. 2, Nr. 18, Nr. 18A, Nr. 26, pastatų Ligoninės g. Nr. 7 tūrinis stoglangius, pastatų Ligoninės g. Nr. 11, Vokiečių g. Nr. 6 plokštuminius stoglangius, pastatą Vokiečių g. Nr. 14 užstatytą III a., pastatų Vokiečių g. Nr. 4, Nr. 6, Nr. 12, Nr. 14 I a. angos neištirtos; išklotinės iš dalies pakitūsios; TRP; FF Nr. 31.1-5, 55.2, 56.2, 57.5, 6, 7; 61.1-6; 2013 m.); Kėdainių g. PV pusės, Lydos g. S pusės atkarpos tarp Kėdainių ir Pranciškonų gatvių, Totorių g. V pusės (išskyrus pastatą Sv. Ignato g. Nr. 8, priestatą Totorių g. Nr. 23, pastato Totorių g. Nr. 23 plokštuminius stoglangius, pastato Totorių g. Nr. 7 tūrinis stoglangius, pastato Totorių g. Nr. 7 I a. angos neištirtos; išklotinės iš dalies pakitūsios; TRP; FF Nr. 9B.5, 6, 12.2, 16.8, 9, 26.1, 2, 29.6-7, 30.4-5; 2013 m.); Totorių g. R pusės (išskyrus pastatą Totorių g. Nr. 8, Nr. 13, Nr. 16, 30 plokštuminius stoglangius, pastato Totorių g. Nr. 32 tūrinis, plokštuminius stoglangius, pastatų Totorių g. Nr. 20, Nr. 24 I a. angos neištirtos; išklotinė iš dalies pakitūsios; TRP; FF Nr. 10.4, 6, 11A.3, 25.19-24; 2013, 2016 m.); Liejyklos g. S ir P pusiu (išskyrus neužstatytą Liejyklos ir Totorių gatvių kampą, pastato Liejyklos g. Nr. 9 naujai užstatytą IV aukštą, mansardą su tūriniais, plokštumniais stoglangiais, pastatų Liejyklos g. Nr. 5, Nr. 7, Nr. 9, Totorių g. Nr. 23 cokolinio, I a. angos neištirtos, pastato Liejyklos g. Nr. 5 perstatytą V dalis neištirta; išklotinės iš dalies pakitūsios; TRP; FF Nr. 11A.4, 12.9, 10, 15.1, 16.1-8; 2013 m.); Benediktinių g. SV pusės atkarpos iš pastatų Vilniaus g. Nr. 28 ir Liejyklos g. Nr. 3, Benediktinių g. PR pusės (išskyrus pastatą Sv. Ignato g. Nr. 4; išklotinės iš dalies pakitūsios; TRP; FF Nr. 15.4-6, 16.9, 26.3, 27.7, 8; 2013 m.); T. Kosciuškos g. SV ir PR pusiu, Arsenalo g. P pusės, Žygmantų g. P, PV pusės (išskyrus pastatus Žygmantų g. Nr. 5a, 13, pastato Vilniaus g. Nr. 2 užstatytą stiklinį IV aukštą, pastatų Žygmantų g. Nr. 2, Nr. 4, Nr. 14 plokštuminius stoglangius, pastatų Žygmantų g. Nr. 6, Nr. 11, Nr. 14, Vilniaus g. Nr. 2 cokolinį aukštą angos neištirtos; išklotinės iš dalies pakitūsios; TRP; FF Nr. 1.1, 2, 5, 2.1, 2, 4, 5, 19A.4, 6, 74.1, 2, 73B.2-5; 2013 m.); T. Vrublevskio g. PR ir SV pusiu (išskyrus pastatą Žygmantų g. Nr. 1 priestatą; išklotinės iš dalies pakitūsios; TRP; FF Nr. 2.2, 3, 6, 5.10, 19A.6; 2013 m.); Šventaragio g. V pusės atkarpos tarp Tiltų g. ir Gedimino pr., Šventaragio g. PV, P pusės atkarpos tarp L. Stuokos-Gucevičiaus ir Pilies gatvių (išskyrus pastatą Universiteto g. Nr. 14 naujai pristatytą SV dalį; išklotinės iš dalies pakitūsios; TRP; FF Nr. 5.2, 3, 10, 11B.3, 18.3, 11, 12, 13; 2013 m.); Radvilų g. PR pusės atkarpos nuo sankryžos su Žygmantų g. iki pastato Radvilų g. Nr. 5, Radvilų g. SV pusės nuo sankryžos su Tiltų g. iki pastato Tiltų g. Nr. 17, Tiltų g. PV pusės atkarpos nuo pastato Tiltų g. Nr. 2 iki pastato Nr. 12A, Tiltų g. SR pusės atkarpos nuo sankryžos su T. Vrublevskio g. iki pastato Tiltų g. Nr. 21, Vilniaus g. R pusės atkarpos nuo sankryžos su Žygmantų g. iki sankryžos su Tiltų g. ir atkarpos nuo pastato Vilniaus g. Nr. 12 iki pastato Nr. 22 (išskyrus pastatą Vilniaus g. Nr. 18, buvusio skersgatvio užstatymą tarp pastatų Vilniaus g. Nr. 2 ir Vilniaus g. Nr. 4, pastato Vilniaus g. Nr. 2 užstatytą stiklinį IV aukštą, pastato Radvilų g. Nr. 5 užstatytą IV aukštą, pastatų Tiltų g. Nr. 15, Vilniaus g. Nr. 16 tūrinis stoglangius, pastatų Tiltų g. Nr. 6, Nr. 17, Nr. 19 plokštuminius stoglangius, pastatų Tiltų g. Nr. 21 PR dalies asocementinių lakštų stogo dangą, pastatų Tiltų g. Nr. 6 I a. angos, pastato Radvilų g. Nr. 5 priestatą, langų angos, pastato Tiltų g. Nr. 17 tūriniai stoglangiai neištirtos; išklotinės iš dalies pakitūsios; TRP; FF Nr. 1.3, 4, 6, 2.3, 4, 4A, 7-9, 3.5, 6, 4.5-7, 5.6, 9A.3, 8.9, 12.7; 2013 m.); Vilniaus g. SR pusės atkarpos nuo sankryžos su Liejyklos g. iki Sv. Kotrynos bažnyčios, Vilniaus g. V pusės (išskyrus pastatus Vilniaus g. Nr. 33, Nr. 45, pastato Vilniaus g. Nr. 47 plokštuminius stoglangius, pastato Vilniaus g. Nr. 19 tūrinis stoglangius, pastato Vilniaus g. Nr. 19 I a. angos neištirtos; išklotinės iš dalies pakitūsios; TRP; FF Nr. 8.1, 5, 6, 10, 15.6, 27.2-6, 28A.5; 2013 m.); Gedimino pr. S pusės (išskyrus pastatą Gedimino pr. Nr. 3A plokštuminius stoglangius, pastato Gedimino pr. Nr. 3A I a. angos neištirtos; išklotinės iš dalies pakitūsios; TRP; FF Nr. 3.1, 2, 5.3, 4, 7-9, 6.1; 2013 m.); Gedimino pr. P pusės (išskyrus pastatą Gedimino pr. Nr. 16; išklotinės iš dalies pakitūsios; TRP; FF Nr. 8.1, 2, 9A.1, 9B.3, 10.1, 2, 5; 2013, 2016 m.); V. Kudirkos a. R, kraštinės, Islandijos g. SR pusės, Islandijos g. PV pusės atkarpos nuo pastato Islandijos g. Nr. 2 iki pastato Nr. 6, Z. Liauksmino g. S ir P pusiu atkarpos tarp Tiltų ir K. Sirvydo gatvių, K. Sirvydo g. V pusės (išskyrus pastatą Z. Liauksmino g. Nr. 6 praplatinimą durų angą ir virš jos esančias I a. langų angas, tūrinis stoglangius, pastatų Z. Liauksmino g. Nr. 3A, Nr. 6, Tiltų g. Nr. 6 plokštuminius stoglangius; išklotinės iš dalies pakitūsios; TRP; FF Nr. 3.1, 4, 5, 4.2, 8-10, 6.2, 8.4, 8, 13.2, 4, 5; 2013 m.); K. Sirvydo g. R pusės (išskyrus pastatą Gedimino pr. Nr. 5B; išklotinė iš dalies pakitūsios; TRP; FF Nr. 4.6, 5.4, 5; 2013 m.); Jogailos g. R pusės (išskyrus pastatą Nr. 4; išklotinė iš dalies pakitūsios; TRP; FF Nr. 8.2, 3, 7; 2013 m.); Labdarių g. P ir S pusiu (išskyrus pastatą Vilniaus g. Nr. 18, pastatų Labdarių g. Nr. 4, Nr. 8 cokolinio a. angos neištirtos; išklotinės iš dalies pakitūsios; TRP; FF Nr. 9A.2, 4, 5, 9B.1, 4, 11A.6, 12.3-5, 7; 2013 m.); Odminių g. S, SV pusės (išskyrus atkarpą nuo pastato Odminių g. Nr. 7 iki pastato Nr. 13, pastato Odminių g. Nr. 5 plokštuminius stoglangius; išklotinė iš dalies pakitūsios; TRP; FF Nr. 10.2, 3; 2013 m.); Odminių g. P, PR pusės (išskyrus pastatą L. Stuokos-Gucevičiaus g. Nr. 1, pastato Odminių g. Nr. 14 R dalį, pastatų Odminių g. Nr. 14, Nr. 16 tūrinis stoglangius, pastatų Odminių g. Nr. 8, Nr. 12 plokštuminius stoglangius; išklotinė iš dalies pakitūsios; TRP; FF Nr. 11A.2, 6-8; 2013 m.); Malūnų g. SR pusės, Paupio g. SR ir PV pusiu atkarpos nuo sankryžos su Malūnų g. iki Pajlaujos tilto (išskyrus pastatą Paupio g. Nr. 14 balkoną ir jo durų angą, R korpuso plokštuminius stoglangius, pastatų Paupio g. Nr. 5, Nr. 8, Nr. 11, Nr. 12 tūrinis stoglangius, pastato Paupio g. Nr. 3 plokštuminius stoglangius, pastato Paupio g. Nr. 14 R korpuso angos neištirtos; išklotinės iš dalies pakitūsios; TRP; FF Nr. 69B.3-6, 70.1-4, 72.18-20; 2013 m.); Paupio g. S pusės atkarpa iš pastatų Paupio g. Nr. 16 ir Nr. 18, Paupio g. P pusės atkarpa nuo pastato Paupio g. Nr. 17 iki pastato Nr. 19 ir nuo pastato Paupio g. Nr. 25 iki pastato Nr. 29, Užupio g. S pusės atkarpos nuo pastato Užupio g. Nr. 2 iki pastato Nr. 30, Užupio g. P pusės (išskyrus naujus pastatus Užupio g. Nr. 11 ir Nr. 25, pastatų Užupio g. Nr. 16, Nr. 23 plokštuminius stoglangius, pastatų Užupio g. Nr. 20, Nr. 30, Nr. 32, Paupio g. Nr. 19 tūrinis stoglangius, pastato Užupio g. Nr. 22 plokštuminius, tūrinis stoglangius, pastato Paupio g. Nr. 25 I a. R lango angą, pastatų Užupio g. Nr. 16, Nr. 20 cokolinio a. angos, pastatų Užupio g. Nr. 22, Paupio g. Nr. 16 I a. angos neištirtos; išklotinės iš dalies pakitūsios; TRP; FF Nr. 69A.2-4, 69B.3-6, 70.1-4, 6, 9, 10, 11, 14-16, 71.5-7, 72.1-8, 96.2-4, 97.4, 4a, 5, 5a; 2013, 2023 m.); dešiniojo Vilnelės kranto atkarpų tarp Užupio ir Bernardinų tiltų bei abipus Pajlaujos tilto, Polocko g. S pusės atkarpa nuo pastato Polocko g. Nr. 2 iki pastato Nr. 6 ir nuo pastato Nr. 12 iki pastato Nr. 14, Polocko g. P pusės atkarpos iš pastato Polocko g. Nr. 1 bei atkarpos nuo pastato Polocko g. Nr. 7 iki pastato Nr. 13, Krivių g. SV, V pusės atkarpos nuo pastato Krivių g. Nr. 16 iki pastato Nr. 24 ir nuo pastato Krivių g. Nr. 26 iki pastato Nr. 38 (išskyrus garažą Krivių g. Nr. 18, pagalbini pastatą Krivių g. Nr. 22, pastatą Krivių g. Nr. 24 paauskštintą pastogę su mezonimu, pastato Polocko g. Nr. 4 tūrinis stoglangius, pastatų Polocko g. Nr. 6, Nr. 7, Nr. 14 plokštuminius stoglangius, pastatų Krivių g. Nr. 20, Nr. 26, Nr. 28, Nr. 30, Nr. 32, Nr. 34, Nr. 38 asocementinių lakštų stogų dangas, pastatų Krivių g. Nr. 20, Nr. 28, Nr. 30, Nr. 34 prieangiai, pastatų

Polocko g. Nr. 4, Nr. 12 I a. angos, pastatų Kriuvių g. Nr. 24, Nr. 38 fasadų apdaila neištiirta; išsklotos iš dalies pakitusios; TRP; FF Nr. 69A.1, 69B.1, 70.16-21, 71.1, 73A.1-15, 75A.1, 2, 75B.1; 2013, 2023 m.); Rūdninkų g. PR pusės, Rūdninkų g. SV pusės atkarpos tarp Ligoninės ir Pylimo gatvių, Karmelitų g. SV pusės, Karmelitų g. PR pusės atkarpos iš pastato Karmelitų g. Nr. 4 korpusų, Arklų g. SV pusės atkarpos iki sankryžos su Karmelitų g. ir Arklų g. PR pusės (išskyrus gynybinės sienos Rūdninkų vartų vietą, pastatą Karmelitų g. Nr. 2, tvora tarp pastatų Arklų g. Nr. 3 ir Nr. 5, pastato Rūdninkų g. Nr. 6 pokštuminius stoglangius, pastato Karmelitų g. Nr. 5 vitrininių langų angas, pastato Rūdninkų g. Nr. 18 I a. angas, pastatų Rūdninkų g. Nr. 18, Etmonų g. Nr. 6 rūninius, pokštuminius stoglangius, pastatų Rūdninkų g. Nr. 4, Nr. 6, Karmelitų g. Nr. 5, Arklų g. Nr. 24 I a. angos neištiirtos; išsklotos iš dalies pakitusios; TRP; FF Nr. 50.4-8, 51.4, 5, 54.3-11, 56.2, 57.3-5; 2013, 2016 m.); Etmonų g. Š ir P pusių, Pasažo skg. Š ir P pusių, Visų Šventųjų g. PV ir SR pusių, Bazilijonų g. S pusės atkarpos iš pastatų Nr. 6, Nr. 8 bei atkarpos nuo pastato Bazilijonų g. Nr. 10 iki pastato Nr. 10 iki pastato Nr. 14, Bazilijonų g. P pusės atkarpos iš pastatų Pylimo g. Nr. 58, Bazilijonų g. Nr. 3, Kruopų g. SV pusės atkarpa iš pastatų Kruopų g. Nr. 1, Nr. 1A ir Nr. 7, Nr. 9 (išskyrus naują statinį Pylimo g. Nr. 58, pastato Didžioji g. Nr. 39 pokštuminius stoglangius, pastatų Karmelitų g. Nr. 5, Rūdninkų g. Nr. 18, Etmonų g. Nr. 6 rūninius ir pokštuminius stoglangius, pastatų Didžioji g. Nr. 39, Rūdninkų g. Nr. 18, Etmonų g. Nr. 2, Nr. 4, Karmelitų g. Nr. 5 I a. angos neištiirtos; pastato Etmonų g. Nr. 3 stogo konstrukcija ir pastato R dalis rekonstruotos pagal 1988 m. projektą, PR kampe įrengiant įvažiavimo į kiemą angą; išsklotos iš dalies pakitusios; TRP; FF Nr. 50.1, 2, 8, 11, 51.3, 53.6, 7, 54.7, 8, 89.1, 2; 2013, 2016, 2023 m.); Placiosios g. SR pusės atkarpos nuo pastato Pylimo g. Nr. 37 iki pastato Nr. 41A, Agonų g. R pusės atkarpos iš pastatų Agonų g. Nr. 18 ir Saitinių g. Nr. 13, Saitinių g. P pusės atkarpos iš pastatų Saitinių g. Nr. 13 ir Nr. 15, Raugyklos g. PR pusės atkarpos nuo pastato Pylimo g. Nr. 43 iki pastato Sv. Stepono g. Nr. 9, Raugyklos g. SV pusės atkarpos tarp Pylimo ir Placiosios gatvių, Sv. Stepono g. PR, R pusės atkarpos nuo sankryžos su Pylimo g. iki pastato Sv. Stepono g. Nr. 34 (išskyrus pastatus Sv. Stepono g. Nr. 12, Nr. 22, pastato Sv. Stepono g. Nr. 34 išsklota stoga, pokštuminius stoglangius, pastato Sv. Stepono g. Nr. 14 rūninius stoglangius, pastato Pylimo g. Nr. 41 pokštuminius stoglangius, asocementinių lakštų stogo dangą, pastatų V. Šopeno g. Nr. 5, Pylimo g. Nr. 41, Raugyklos g. Nr. 3, Sv. Stepono g. Nr. 4, Nr. 6, Nr. 8, Nr. 14, Nr. 24B, Nr. 28, Nr. 34 cokolinio, I a. angos neištiirtos; išsklotos iš dalies pakitusios; TRP; FF Nr. 82.8, 10-13, 83.3, 4, 5, 86.5, 6, 8, 87.5, 6, 12-14, 88A.4, 7, 89.3, 11; 2013, 2023 m.); Sv. Stepono g. SV, V pusės atkarpa nuo pastato Pylimo g. Nr. 43 iki pastato Sv. Stepono g. Nr. 9 ir ir nuo pastato Sv. Stepono g. Nr. 17 iki pastato Nr. 27A, Kauno g. PV pusės atkarpos nuo pastato Kauno g. Nr. 2 iki pastato Nr. 6, V. Šopeno g. PV ir SR pusių, Sodų g. SV pusės, Sodų g. PR pusės atkarpos nuo pastato Pylimo g. Nr. 53 iki pastato Sodų g. Nr. 8, Gėlių g. V ir R pusių, Vingrių g. PV pusės atkarpos iš pastatų Vingrių g. Nr. 1, Nr. 3A, Nr. 3B atkarpa nuo pastato Vingrių g. Nr. 11 iki pastato Nr. 17 ir nuo pastato Vingrių g. Nr. 19 iki pastato Nr. 27 (išskyrus pastatus Sv. Stepono g. Nr. 3, Vingrių g. Nr. 21, Sodų g. Nr. 6, priestatą Sodų g. Nr. 21, pastato Kauno g. Nr. 4 užstatytą V a., pastatų Pylimo g. Nr. 53, Sv. Stepono g. Nr. 7 išskeltus stogus su rūniais, pokštuminius stoglangius, pastatų Vingrių g. Nr. 17, Nr. 25 asocementinių lakštų stogo dangą, pastato Vingrių g. Nr. 13 pokštuminius, rūninius stoglangius, pastatų Vingrių g. Nr. 11, Nr. 15, Nr. 19, Nr. 23, Sv. Stepono g. Nr. 9 pokštuminius stoglangius, pastatų Sv. Stepono g. Nr. 7, Nr. 9, Nr. 17, Sodų g. Nr. 3, Nr. 5, Nr. 7, Nr. 13, Nr. 15, Nr. 21, Kauno g. Nr. 4, Nr. 6, V. Šopeno g. Nr. 5, Nr. 10, Vingrių g. Nr. 1, Nr. 3A, Nr. 3B, Nr. 13, Nr. 15, Nr. 17 cokolinio, I a. angos neištiirtos, pastatų Sv. Stepono g. Nr. 7, Nr. 9 įvažiavimų į vidaus kiemus angos užtaisytos, jose įrengtos durys; išsklotos iš dalies pakitusios; TRP; IKONOGN Nr. 53; FF Nr. 80.1, 11, 12, 81.7-10, 82.16-23, 83.1, 6-9, 10, 84.3, 4, 10, 11, 85.2, 86.8-11, 89.7, 8, 93A.1-3; 2013, 2018, 2023 m.); Naugarduko g. PR pusės atkarpos iš pastatų Naugarduko g. Nr. 8, Nr. 10, Mindaugo g. R pusės atkarpos nuo pastato Mindaugo g. Nr. 8 iki pastato J. Basanavičiaus g. Nr. 13; Pylimo g. V, PV pusės atkarpos nuo pastato Pylimo g. Nr. 9 I iki pastato J. Basanavičiaus g. Nr. 1 ir atkarpos nuo pastato Pylimo g. 25 iki sankryžos su Geležinkelio g. (išskyrus pastato Naugarduko g. Nr. 8 išskeltą stogą su rūniais stoglangiais, I a. angas, pastatų Naugarduko g. Nr. 10, Pylimo g. Nr. 53 išskeltus stogus su rūniais, pokštuminius stoglangius, pastatų Pylimo g. Nr. 11, Nr. 31, Nr. 33, Nr. 45, Nr. 47, Nr. 59, Nr. 63, J. Basanavičiaus g. Nr. 1 pokštuminius stoglangius, pastato Pylimo g. Nr. 41 pokštuminius, rūninius stoglangius, asocementinių lakštų stogo dangą, pastato Pylimo g. Nr. 59 pokštuminius stoglangius, asocementinių lakštų stogo dangą, pastatų Pylimo Nr. 61, Nr. 65 asocementinių lakštų stogų dangas, pastatų J. Basanavičiaus g. Nr. 1, Pylimo g. Nr. 37, Nr. 41, Nr. 45, Nr. 47, Nr. 53, Nr. 55, Nr. 59, Nr. 61, Nr. 63 I a., pastato Pylimo g. Nr. 11 cokolinio a. angos neištiirtos; išsklotos iš dalies pakitusios; TRP; FF Nr. 80.1-3, 81.11, 12, 82.15, 86.8, 87.2-4, 5, 89.4-6, 10, 11, 90.1, 2, 94.2, 95.6, 6; 2013 m.); Pylimo g. R, SR pusės atkarpa nuo sankryžos su Islandijos g. iki pastato Pylimo g. Nr. 12 ir nuo pastato Pylimo g. Nr. 18 iki pastato Nr. 54 (išskyrus pastatus Pylimo g. Nr. 36, Nr. 44, pastato Pylimo g. Nr. 10 I a. angos neištiirtos; išsklotos iš dalies pakitusios; TRP; FF Nr. 13.2, 3, 6, 7, 14.1, 28A.1, 28B.2-3, 29.1-3, 53.2-4, 57.1-3, 58.1-3, 62.1-2; 2013 m.); skersgatvių tarp Vingrių ir Pylimo g. SV, PR pusių, J. Basanavičiaus g. S pusės atkarpos iš pastatų Teatro g. Nr. 1, J. Basanavičiaus g. Nr. 11 ir atkarpos nuo pastato J. Basanavičiaus g. Nr. 1 iki pastato Nr. 5, J. Basanavičiaus g. P pusės atkarpos tarp Pylimo ir Vingrių gatvių ir atkarpos iš pastatų J. Basanavičiaus g. Nr. 12, Mindaugo g. Nr. 12, Teatro g. R pusės atkarpos nuo pastato Teatro g. Nr. 1 iki pastato Nr. 9, Teatro g. V pusės atkarpos iš pastatų Teatro g. Nr. 10 ir K. Kalinausko g. Nr. 10, Subačiaus g. S pusės atkarpos tarp Sv. Kazimiero ir Bokšto gatvių ir atkarpos iš pastatų Subačiaus g. Nr. 26, Subačiaus g. P pusės atkarpa nuo pastato Subačiaus g. Nr. 1 iki pastato Nr. 17 ir nuo pastato Subačiaus g. Nr. 21 iki pastato Nr. 23, buv. Rasų g. SR ir PV pusių S atkarpos tarp Subačiaus g. ir Ziupronių gatvių (išskyrus pastatus J. Basanavičiaus g. Nr. 4A, Subačiaus g. Nr. 11, pastato J. Basanavičiaus g. Nr. 6 rekonstruotą I a. kampe SV dalį ties sankryža su Vingrių g., ant pastato SV dalies užstatytą IV a., pastato Subačiaus g. Nr. 2 naujai užstatytą III a., pastato Subačiaus g. Nr. 15 išskeltą stogą su rūniais stoglangiais, mūrinę tvorą tarp pastatų Subačiaus g. Nr. 8 ir Nr. 10, pastatų J. Basanavičiaus g. Nr. 1, Nr. 2, Subačiaus g. Nr. 7 pokštuminius stoglangius, pastatų Subačiaus g. Nr. 14, Nr. 17, Nr. 21C, Nr. 23 rūninius stoglangius, pastato Teatro g. Nr. 7 naujai užstatytą IV a., mansardą su rūniais stoglangiais, pastatų J. Basanavičiaus g. Nr. 1, Nr. 2, Nr. 3 I a. angos, pastato K. Kalinausko g. Nr. 10 cokolinio a. angos neištiirtos; išsklotos iš dalies pakitusios; TRP; FF Nr. 48.1, 8-12, 49.1, 2, 3, 5, 6, 65.1-3, 6, 7, 67.6, 92A.2, 4, 92B.1-3, 93B.1-3, 94.2-6, 95.2; 2013, 2023 m.); Sv. Kazimiero g. PR pusės atkarpos nuo pastato Sv. Kazimiero g. Nr. 1 iki pastato Nr. 5, Sv. Kazimiero g. SV pusės atkarpos nuo pastato Didžioji g. Nr. 40 iki pastato Sv. Kazimiero g. Nr. 8, Sv. Dvasios g. PR pusės atkarpos iš pastatų Sv. Kazimiero g. Nr. 8, Sv. Dvasios g. PR pusės atkarpos iš pastatų Sv. Kazimiero g. Nr. 2, Sv. Dvasios g. Nr. 4, Sv. Dvasios g. SV pusės (išskyrus pastato Subačiaus g. Nr. 2 naujai užstatytą III a.; išsklotos iš dalies pakitusios; TRP; FF Nr. 46.2-5, 48.1-3, 49.7, 8, 63.7, 8; 2013, 2015 m.); K. Vanagėlio g. SR pusės atkarpos iš pastatų Subačiaus g. Nr. 15, M. Daukšos g. S pusės atkarpos tarp Aušros Vartų ir K. Vanagėlio gatvių, atkarpos iš pastatų M. Daukšos g. Nr. 8A, Nr. 8B, Nr. 8C, M. Daukšos g. P pusės atkarpos iš pastatų Aušros Vartų g. Nr. 16, M. Daukšos g. Nr. 3, Nr. 3A, Nr. 5, Lapų g. SR pusės atkarpos nuo pastato M. Daukšos g. Nr. 3 iki pastato Nr. 8, Lapų g. PV pusės atkarpos prie sankryžos su M. Daukšos g., Rasų g. SR pusės iš Vilniaus vietiečių vienuolio statinių, Geležinkelio g. SV pusės (išskyrus pastato Subačiaus g. Nr. 15 išskeltą stogą su rūniais stoglangiais, pastato M. Daukšos g. Nr. 2A rūninius stoglangius, pastatų M. Daukšos g. Nr. 5, Strazdelio g. Nr. 4, Geležinkelio g. Nr. 3 pokštuminius stoglangius, pastato Lapų g. Nr. 8 asocementinių lakštų stogo dangą; pastato liekanų M. Daukšos g. Nr. 6 angos užmūrytos silikatinių plytų mūru, išsklotos iš dalies pakitusios; TRP; FF Nr. 49.9, 63.1-10, 64.1-3, 65.9-10, 66.2, 3, 77.2-9, 78.1-5, 79.6, 7; 2013, 2023 m.);

7.2.2.9. dominantės - „Vilniaus pilių kultūrinio rezervato teritorijoje“ - I zonoje: Sv. Stanislovo ir Sv. Vladislavo arkikatedra bazilika su gynybinio bokšto liekanomis, varpinė, Aukštutinės pilies Vakarinio bokšto bei rūmų liekanos ant Pilies kalno, Trijų kryžių paminklas Plikojo kalno viršuje (-; -; TRP; FF Nr. 0.1-3, 5, 10-16, 19, 20, 31, 2.1, 9, 4.9, 5.1, 5-7, 7.2, 10.1, 5, 11A.7, 11B.2, 4, 5, 12.1, 17.5-7, 19A.1-3, 23.5, 24.11, 29, 25, 11, 56.1, 71.3, 73B.1, 96.1; 2013, 2023 m.); „Miesto“ - II zonos: Sv. Kryžiaus bažnyčia kvartale Nr. 17, Sv. Pranciškaus Asyzičio ir Sv. Onos bažnyčios, varpinė kvartale Nr. 20A, Šv. Jono Krikštyto ir Sv. Jono apaštalo ir evangelisto bažnyčia su varpine, Vilniaus universiteto Astronomijos observatorija kvartale Nr. 24, Režentacinio statinių komplekso (Prezidentūros) rūmai ir Dievo Galeistungimo šventovės pastatas kvartale Nr. 25, Sv. Ignoto bažnyčia kvartale Nr. 26, Šventosios Dvasios ir Sv. Kotrynos bažnyčios kvartale Nr. 27, Švč. M. Marijos Emimo į dangų bažnyčia kvartale Nr. 30, Sv. Mykolo arkang. bažnyčia su vartais-varpine kvartale Nr. 39A, stačiatikių Dievo Motinos emimo į dangų soboras kvartale Nr. 40, Sv. Mikalojaus stačiatikių cerkvė kvartale Nr. 43, Švč. Mergelės Marijos Raimintojos bažnyčia kvartale Nr. 45, Sv. Kazimiero bažnyčia kvartale Nr. 46, Rotušės kvartale Nr. 47, Sv. Teresės bažnyčia, Medininkų, Aušros vartai, Švč. Mergelės Marijos Galeistungimo Motinos koplyčia, Sv. Dvasios cerkvė su varpine kvartale Nr. 49, Švč. Trejybės bažnyčia su varpine kvartale Nr. 50, Visų Šventųjų bažnyčia su varpine kvartale Nr. 53, Sv. Mikalojaus bažnyčia kvartale Nr. 61, miesto gynybinės sienos bastėja kvartale Nr. 67B, choralinė Taharāt HaKodesh sinagoga kvartale Nr. 87 (Aukštutinė pilis ir jos aplinka, Sv. Jono bažnyčia su varpine, Rotušė bei Sv. Kazimiero bažnyčia yra ne tik pagrindinės I. II zonų dominantės, bet ir ryškiausias senamiesčio dominantės; - žr. punktą 2.2.1.; TRP; FF Nr. 0.5, 7, 8, 10-18, 10, 9B.6, 10.6, 11B.1, 14.6, 7, 16.2, 17.1, 2, 7-9, 18.11, 16, 20A.1, 2, 23.3, 8, 24, 12-14, 21, 22, 24-25, 38, 25.8, 9, 16, 17, 20, 24-26, 26.1, 4-7, 27.1-4, 8-10, 12, 13, 16-19, 30.3, 31.1, 2, 4, 9, 12, 32.1-4, 34.1, 4, 9, 35.1, 12, 13, 15, 16, 36.5, 8, 10, 19, 37.8, 38.16, 39A.1, 7, 9-13, 40.1, 42.3, 7, 43.5-7, 9-11, 13, 14, 45.1, 3, 4, 6, 46.1, 5, 8, 9, 47.1-3, 48.6, 49.1, 4, 7, 9-11, 13, 50.1, 14-16, 19-21, 53.1, 2, 4, 54.5, 6, 56.1-3, 5, 57.3, 6, 58.7, 61.7, 8, 62.5, 63.1, 2, 67.2-4, 68.5, 69B.2, 71.3, 4, 77.6, 78.3, 79.8, 81.3, 88B.6, 93B.4, 96.1, 98.2; 2013, 2023 m.); „Totorių-Lukiškių priemiesčio“ - III A zonos: Sv. Jurgio bažnyčia 3 kvartale, Prekybos namai kvartale Nr. 8 (-; -; TRP; FF Nr. 3.3, 4, 4.3, 8.1, 2; 2013, 2023 m.); „Vingrių priemiesčio“ III B zonos: Teatro pastatas kvartale Nr. 95 bei Polesės geležinkelio valdybos rūmų komplekso administracinis pastatas kvartale Nr. 93B (-; -; TRP; FF Nr. 92A.1, 93B.1-3, 95.4, 5; 2013 m.); „Rūdninkų-Aštriojo galo priemiesčio“ - III C zonos: Turgas halės pastatas kvartale Nr. 79 bei 1911-1912 m. statytas 6 aukštų namas (Kauno g. Nr. 2) kvartale Nr. 84 (-; -; TRP; FF Nr. 53.3, 79.1, 82.4, 83.8, 84.2, 4, 5, 6; 2013 m.); „Subačiaus-Papilpus priemiesčio“ - III D1 zonos: Švč. Jėzaus Širdies bažnyčia kvartale Nr. 66, Viešpaties Dangūn Zengimo bažnyčia kvartale Nr. 67A (-; -; TRP; FF Nr. 0.6, 65.5, 66.1-4, 6, 8, 67.1, 6, 7, 68.1, 3, 69B.5, 98.3, 99.1, 2; 2013, 2023 m.); „Užupio priemiesčio“ - III E1 zonos: Sv. Baltramiejaus bažnyčia kvartale Nr. 70A (-; -; TRP; FF Nr. 0.14, 15, 69B.1, 70.14a, 96.1; 2013 m.); „Slušų-Antakalnio priemiesčio“ - III E2 zonos - pagrindinė zonos dominantė - Domyko ir Konstancijos Slušų rūmai (-; -; TRP; FF Nr. 74.3; 2013, 2023 m.);

7.2.3. užstatymo bruožai - I zonoje, „Vilniaus pilių valstybinio kultūrinio rezervato“ teritorijos S dalyje - išilgai T. Kosciuškos g. gatvės išdėstyti pastatai, kartu su mūro tvora ir vartais formuojantis išsitinge išsklote; pokštuminiai fasadai su horizontaliu skaidymu, santūrių architektūrinių dekorų; dominuojanti istorizmo stilistika; tinkuotos plytų mūro pastatų sienos; lėkšti dvišlaičiai, daugiašlaičiai stogai su skardos lakštų danga ir tinkuoto plytų mūro dūmtraukiais (-; -; TRP; BR Nr. 2-6; FF Nr. 73B.2.5; 2013 m.); II „Miesto“ zonoje - XV - XVIII a. susiformavusių valdų struktūra su pagrindinėmis gatvėmis būdingu perimetriniu užstatymu ir erdvę formuojančiu pagrindiniu tūriu; kompaktiškas posesijų užstatymas; salutinį gatvių užstatymo charakteris, kai siaura gatvė erdvę formuoja įvairias gatvės linijas atkartojantis pastatų fasadai ir ilgos atkintos kiemo erdvė ribojančios tvoros; Pylimo gatvės „Miesto“ zonos iš šorės statiniai „apauginta“ miesto gynybinės sienos kontūro išsklote; užstatymas sakraliniai statiniai, kurių architektūra formuoja kvartalu ir gatvių erdvių estetinį vaizdą; pagrindinių gatvių pastatų pokštuminiai fasadai su atskirus fasadus formuojančiais rūniais elementais: balkonais, portalais, erkerais, rūniais stoglangiais; fasaduose dominuojantis baroko, klasicizmo, eklektikos stiliai; pastatų dekoras, kai apatinės dalys dekoruotos gausiau ir išraiškingiau, o viršutinės pastatų dalys - santūriau; salutinį gatvių pastatų su stilistikos požymiu, su stiklėmis pastatams būdinga kulkia puošyba fasadai; nesudėtingi, be stilistinių bruožų, su atvirose medinėse galerijomis kiemų fasadai; pastatų horizontalus dalinimas, simetrija su simetrijos ašį paryškinančiu įvažiavimu, įėjimu į namą, balkonų ar nedidelių dekoratyvinių frontonų; asimetrinės kompozicijos kampiniai namai; fasaduose eksponuojami gotiniai fragmentai; tinkuotų plytų mūro pastatų lygios dvišlaičių ir daugiašlaičių stogų pokštumais, be rūninių stoglangių, su tinkuotais rūniais dūmtraukiais ir čerpių bei skardos lakštų danga (-; iš dalies pakitę; žr. priedą Nr. 22; TRP; FF Nr. 14.1-7, 17.1-10, 18.1-9, 11-16, 20A.1-6, 21.1-12, 22.1-2, 23.1-18, 24.1-8, 11-39, 25.1-26, 26.1-7, 27.1-19, 28A.1-9, 28B.1-5, 29.1-7, 30.1-6, 31.1-14, 32.1-8, 33.1-3, 34.1-9, 35.1-18, 36.1-21, 37.1-9, 38.1-17, 39A.1-13, 40.1, 41.1-5, 42.1-10, 43.1-27, 44.1-6, 45.1-6, 46.1-9, 47.1-4, 48.1-12, 49.1-14, 50.1-21, 51.1-5, 52.1, 2, 53.1-7, 54.1-10, 55.2-5, 56.1-5, 57.1-8, 58.1-3, 57, 10, 59.1-5, 61.1-10, 62.1-5, 7, 67.2, 3, 4; 2013 m.); zonu: III A „Totorių-Lukiškių priemiesčio“, III B „Vingrių priemiesčio“, III C „Rūdninkų-Aštriojo galo priemiesčio“, III D „Subačiaus-Papilpus priemiesčio“, III E1 „Užupio priemiesčio“, XIX-XX a. I. p. susiformavusių užstatymo struktūrų išdėstyti išilgai gatvių pagrindiniai pastatų rūmai, formuojantis išsitinge išsklote su pagrindinėse gatvėse aukštesniais pastatais; sodybinis Kriuvių gatvės III E1 zonoje užstatymas; III D zonos užstatymą formuojantis sakralinių statinių ansambliu - zonos erdvinis kompozicinis akcentas; istorinių priemiesčių erdvių susiformavimas pagal išsiskiriantį reljefą; pagrindinių gatvių pastatų pokštuminiai, be rūninių elementų fasadai; fasaduose vyraujanti eklektikos stilistika; fasadų dekoras, išsiskiriantis gausia ir pošuonu pagrindinėse gatvėse, pastatų apatiniuose aukštuose, salutinį gatvių kulkiai dekoruoti, be aiškios stiliaus bruožų fasadai; paprastai, be stilistinių požymių kiemų fasadai; fasadų kompozicijoje vyraujantis horizontalumas, apatinės fasadų dalyse dominuojančios tarpvarčių angos, pabrėžiančios fasadų simetrijos ašį; pastatai su tinkuotomis plytų mūro sienomis, esant pavieniams netinkuotomis istorizmo, „plytų stiliaus“ pastatams; Kriuvių gatvės pastatų III E1 zonoje, pavienių III A zonos pastatų Tiltot, Totorių, L. Stukos-Gucevičiaus gatvėse, Baltjoje skg. III E1 zonoje, Paupio gatvėje III D1 zonoje rasti, su medinių lentų apkalda apdaila sienos; dvišlaičiai, daugiašlaičiai pažemintos konstrukcijos, lygių pokštumų su puošybos stogai su čerpių, skardos lakštų danga, tinkuoto plytų mūro dūmtraukiais, maži dekoruoti mansardų stoglangiai (-; iš dalies pakitę; žr. priedą Nr. 22; TRP; FF Nr. 0.2-4, 1.1-7, 2.1-9, 3.1-6, 4.1-10, 5.1-10, 6.1, 2, 7.1, 2, 8.1-10, 9A.1, 3-5, 9B.1-6, 10.1-6, 11A.1-8, 11B.1-4, 12.1-10, 13.1-7, 15.1-6, 16.1-10, 63.1-10, 64.2-6, 65.1-10, 67.1, 3, 5-7, 68.1-3, 69A.1-4, 69B.1, 3-6, 70.1-22, 71.1-7, 72.1-22, 73A.1-22, 75A.1, 2, 5-9, 75B.1, 76.1, 2, 4, 77.1-8, 10-12, 78.1-9, 79.1-12, 80.1-3, 7-13, 81.1-12, 82.1, 3-23, 83.1-10, 84.1-8, 10, 11, 14, 85.2, 3, 7, 86.1-11, 87.1-14, 88A.2, 4, 5, 7, 10-12, 88B.1, 3, 4, 6, 7, 89.1-11, 90.1, 2, 92A.1-4, 92B.1-3, 93A.1-5, 93B.1-6, 94.1-9, 95.1-6, 96.1-5, 97, 97.1-6, 98.1, 2; 2013, 2023 m.); III D zonoje „Antakalnio priemiestyje“ vyraujanti pastatams be stilistinių bruožų, išskirtinas parako sandėlio pastatas - kompaktiško tūrio, tinkuoto plytų mūro sienomis, lakonišku klasicistiniu fasadų dekoru, valminiu stogu su pusapskričiais stoglangiais ir skardos lakštų danga (-; -; TRP; FF Nr. 73B.9-12; 2017, 2023 m.);

7.4. Artimiausios kultūros paveldo teritorija ar vietovė supančios aplinkos kultūrinio kraštovaizdžio vertingosios savybės - V, PV ribojasi su Vilniaus miesto istorine dalimi, vad. Naujamiesticiu (u.k. 33653), SR - su Vilniaus miesto istorine dalimi, vad. Antakalniu (u.k. 16084), R - su Vilniaus senųjų kapinių, vad. Bernardinų kapinėmis, kompleksu (u.k. 10660) bei Samuilo Holšteino odos fabriko pastatų komplekso (u.k. 43930) teritorija (-; -; TRP; 2013, 2023 m.);

7.5. Faktai apie svarbias visuomenės, kultūros ir valstybės istorijos asmenybes, įvykius, kurie susiję su vietovėmis - nėra tiksliai nustatyta kada įsikūrė Vilniaus gyvenvietė - apie miesto įkūrimą byloja Geležinio Vilko legenda. Vilnios ir Neries santaka yra Vilniaus miesto pradžios vieta. 1323 m. - Lietuvos didžioji kunigaikštis Gedimino (apie 1275-1341) laiške į Vakarų Europą pirmą kartą paminėtas Vilnius (tai pirmas autentiškas rašytinis šaltinis, minintis Vilniaus vardą). Vilniaus kaip miesto ir Lietuvos sostinės įkūrimo data; 1323.01.25 ir 1323.05.26 - Ldk Gediminas iš Vilniaus rašytais laiškais kvietė iš užsienio amatininkus ir prikliaus į LDK; 1365-08-15 - Vokiečių ordinas pirmą kartą pasiekė ir apsiautė Vilnių ir Trakus. Ordinas Vilnių puolė 1383, 1390, 1394, 1402 m.; 1387-02-17 - Ldk ir Lk Jogaila (1348-1434) Vilniaus vyskupiui Andriui suteikė privilegiją. Ją buvo įsteigta Vilniaus vyskupija; 1387-03-21 - Jogaila savo privilegija suteikė LDK sostinei Vilniui Magdeburgo teises; 1387 m. - pradėta masiškai krikščinti Vilniaus miestiečius. Vilniuje pastatyta Sv. Stanislovo katedra (pagoniu kulto vietovė), Sv. Jono parapiinė bažnyčia, Sv. Pranciškaus vienuolynas ir bažnyčia; prieš 1397 m. - prie Vilniaus katedros įsteigta mokykla; 1419 m. - Vilniaus miesta, Aukštutinė ir Žemutinė pilis nusiaubė gaisras, sudėgė Katedrą. Vilniuje siautėjo gaisrai 1513, 1530, 1610, 1649, 1668, 1707, 1748, 1749 m.; 1432-09-27 - Ldk Žygimanto Kęstutaičio (apie 1365-1440) privilegija pirmą kartą apibūdino Vilniaus miestiečių teismus ir jų kompetenciją, išplėtė miestiečių teises, sulygino katalikų ir stačiatikių teises; 1433-07 ir 09 - Livonijos ordino kariuomenė puolė Lietuvą ir dvi savaites buvo apgulusi Vilnių; 1458 m. - pirmosios žinios apie Vilniaus amatininkų (kailininkų) broliją-čechą. 1495 m. Ldk Aleksandras (1460-1506) privilegijos raštu įsteigė Vilniaus aukškalvių cechą ir patvirtino jo statutą. 1509 m. įsteigtas barzdasaučių cechas, vėliau pavadintas Barzdasaučių ir chirurgų cechu. 1516 m. įsikūrė jungtinis Vilniaus kalvių, katilių ir šaltkalvių cechas. 1522 m. įkurtas batsiuvių, 1542 m. - odminių cechas. 1560 m. Ldk ir Lk Žygimantas Augustas (1520-1572) patvirtino Vilniaus kalvių cecho statutą. 1552 m. įsteigti

salyklininkų ir kruopininkų cechai. 1578 m. priimtas Vilniaus siuvėjų cecho statusas. 1579 m. įsikūrė audėjų, stalių, kailininkų, 1595 m. - liejū, mūrinių ir dailidžių, 1596 m. - mėsininkų cechai. 1663 m. priimti stiklojų cecho, 1664 m. - žuvinių cecho statutai. 1852 m. Vilniuje veikė 52 amatinių cechai. 1893 m. Vilniuje panaikinti amatinių cechai; 1487 m. - Vilniaus magistrato knygos minimos žydų kapinės; 1503 m. - pirmą kartą minimi Vilniaus rotušės rūmai; 1503 m. - pradėta Vilniaus miesto gynybinės sienos statyba. Baigta 1522 m.; 1509 m. - istoriniuose šaltiniuose pirmą kartą paminėtas mechaninis Vilniaus rotušės laikrodys; 1513 m. - Vilniaus miestiečiai prie Šv. Jonų bažnyčios įsteigė mokyklą; 1522 m. - Vilniuje Pranciškaus Skorinos (1490-1541) spaustuvėje išleista pirmoji LDK išspausdinta knyga - „Mažoji kelionių knygelė“; 1528 m. - Vilniaus vyskupijos statute įsakyta bažnyčių klebonams kurti mokyklas ir bendruobius, laikyti mokytojus, mokančius kalbėti „lygiai abiem, lietuvių ir lenkų kalbomis“; 1529 m. - Vilniaus seimas ir Ldk ir Lk Žygimantas Senasis (1467-1548) patvirtino Pirmąjį Lietuvos Statutą; 1532 m. - pirmą kartą paminėtas medinis vandentiekis; 1536 m. - mūrinio tilto per Nerį statyba, kurią pradėjo Ulrikas Hozijus, baigė jo sūnus Jonas. Taip pirmą kartą paminėtas tiltas Vilniuje per Nerį; 1539 m. - Abraomas Kulvietis (apie 1510-1545), remiamas Lk ir Ldk Bonos Sforzos (1494-1557), Vilniuje įsteigė aukštesniąją mokyklą (kolegiją); 1543 m. - Vilniuje pradėta kaupti Žygimanto Augusto biblioteka; 1547 m. - Žygimantas Augustas suteikia dvarininkui Martynui Paleckiiu privilegiją steigti Vilniuje stiklo dirbtuvę ir prekiauti savo gamybos bei atsivežtiniais stiklo gaminiams; 1570-07-10 - jėzuitai atidarė Vilniaus kolegiją; 1572-1573 m. - Vilniuje pastatyta Didžioji sinagoga; 1574 m. - Vilniuje veikė Lukos ir Kuzmos Mamoničių spaustuvė (iki 1623 m., su pertrauka 1576-1582 m.); 1576-1581 m. - Kelne išleista meno Georgo Brauno didžiųjų pasaulio miestų atlase paskelbtas pirmasis iki šiol žinomas Vilniaus miesto planas, rodantis Vilnių buvusį jau didelių miestų; 1579-04-01 - Lk ir Ldk Steponas Batoras (1533-1586) suteikė privilegiją perorganizuoti Vilniaus jėzuitų kolegiją ir akademiją ir universitetą; 1584 m. - Vilniuje veikė stačiatikių Šv. Dvasios brolijos mokykla; 1595 m. - Vilniaus akademijos spaustuvėje išleistas Mikalojaus Daukšos (apie 1527 ar 1538-1613) verstas J. Ledemos katekizmas. Išspausdintas M. Daukšos „Katekizmas“ - pirmoji lietuviška knyga Vilniuje; 1600-1650 m. - Vilniuje buvo 233 mūriniai namai; 1602 m. - susikūrė bendra Vilniaus pirklių organizacija, jai vadovavo Pirklių rūmai; 1613 m. - Amsterdamo išleista Lietuvos žemėlapyje Vilnius kartu su priemiesčiais aprašomas kaip didelis ir garsus miestas; 1633 m. - Vilniuje pradėjo veikti Stačiatikių kolegija; 1636 m. - Vilniaus Zemutinės pilies teatre (LDK valdovo dvaro teatre) pastatyta dvaro kompozitoriaus M. Skakio opera „Elenos pagrobimas“ - pirmoji opera LDK; 1655-07-31 - Vilnių užėmė Rusijos kariuomenė. Pirmą kartą istorijoje Vilnius tapo okupuotas. 1655-08-14 - į miestą atvyko caras Aleksejus Michailovičius (1629-1676); 1661 m. - LDK kariuomenė išvadavo Vilniaus miestą; 1667 m. - Vilniaus akademijos spaustuvėje išleistas pirmasis Lietuvoje muzikos vadovėlis - Žygimanto Liauksmino „Muzikos menas ir praktika“; 1702 04 ir 05 - Vilnių buvo užėmusi Švedijos kariuomenė; 1707 m. - Vilniaus rotušės bokšte įtaisytas paukuosotas laikrodis su varpų ir cimbolų muzika; 1760-04-18 - Vilniaus jėzuitų akademijos prižiūrėtojas P. Paprockis išleido „Kurier Litewski“ - pirmąjį periodinį Lietuvos leidinį; 1766 m. - panaudojus išlikusias atramas, atstatytas sudegintas mūrinis tiltas ir nudažytas žaliai - taip atsirado Žalioasis tiltas; 1769 m. - Vilniaus burmistro B. Milerio pastangomis įkurtos Rasų kapinės. Magistro legalizuotos tik 1801 m.; 1773 m. - popiežius uždarius jėzuitų ordiną Vilniaus universitetas tapo valstybiniu. 1781 m. Vilniaus universitetas pavadintas Vyriausiąja Lietuvos mokykla; 1783 m. - Vilniaus vyskupo Ignato Jokūbo Masalskio (1726-1794) pavedimu Vilniaus katedra pradėta rekonstruoti pagal Lauryno Gucevičiaus (1753-1798) projektą. Baigta 1801 m. (užbaigė architektas Mykolas Angelas Sulcas (1769-1812). Ji tapo klasicistinė; 1785 m. - Jokūbas Briotė pirmasis Vilniuje pradėjo kliepyti nuo rauptų; 1785-1790 m. - aktoriai, dainininkai, rezisierius ir dramaturgas Voicechas Boguslavskis Vilniuje įkūrė pirmą viešąjį teatrą; 1794-04-24 - Vilniaus rotušės aikštėje paskelbtas 2328 sukilėlių pasirašytas sukilimo aktas ir sudaryta sukilėlių vyriausybė; 1795 m. - sukilimui pralaimėjus, Abiejų Tautų Respublika likviduojama ir Lietuva prijungiamą prie Rusijos. Vilnius tampa gubernijos miestu. Vilniaus generalgubernatoriaus rezidencija įsikūrė Vyskupo rūmuose (dabar Prezidentūra); 1797 m. - mirė religinis filosofas, matematikas ir filologas Eljahas ben Šlomo-Zalman Kremeris, parašęs daugiau negu 70 darbų, žinomas Vilniaus Gaono vardu. Gimė 1720 m.; 1799-1803 m. - nugriaušama Zemutinė pilis (rezidenciniai valdovų rūmai) ir dalis Aukštutinės pilies; 1800-1805 m. - nugriaušama miesto siena, bokštai, vartai (išskyrus Medininkų); 1803-04-16 - Vyriausioji Vilniaus (buvusioji Lietuvos) mokykla reorganizuota į Vilniaus imperatoriškąjį universitetą; 1811 m. - garsus sodininkas, gėlininkas, advokatas, visuomenės veikėjas, mokslinės sodininkystės pradininkas Lietuvoje Juozapas Strumilia (1774-1847) Vilniuje, maždaug ties dab. Sodų ir Sopeno g. sankryžą, įveisia didelį nuosavą, moksliškai tvarkomą sodą. J. Strumilia už patriotinę veiklą caro valdžios ne kartą buvo suimtas ir kalintas. Sugrįžęs į Vilnių, tęsė mokslinę tiriamąją veiklą, rašė knygas, iš kurių garsiausias veikalas, skirtas sodininkystei populiarinti "Šiaurės sodai"; 1812-06-28 - Prancūzijos kariuomenė užima Vilnių; 1812-12-10 - Rusijos kariuomenė užima Vilnių; 1817 m. - patvirtinamas pirmasis perspektyvinis Vilniaus plėtros planas; 1822-1823 m. - išspausdinti pirmieji Adomo Mickevičiaus (1798-1855) poezijos tomai; 1830-1831 m. - sukilimas Lenkijoje, Lietuvoje ir Baltarusijoje. Vilnius - vienas iš sukilimo rengimo centrų; 1832 m. - įkurta Medicinos ir chirurgijos akademija (uždaryta 1842-01-11) ir Romos katalikų dvasinė akademija (1842-1844 m. perkelta į Sankt Peterburgą); 1832-05-13 - uždaromas Vilniaus universitetas; 1834 m. - Vilniaus Aukštutinės pilies bokšte įrengta optinio telegrafo Peterburgas-Vilnius-Varsūva stotis; 1840-1842 m. - Vilniaus Šv. Jonų bažnyčioje vargonininkavo kompozitorius Stanislovas Moniuska (1819-1872); 1848 m. - Vilniuje pirmą kartą atlikta S. Moniuskos opera „Halka“, pirmoji nacionalinė lenkų opera; 1849 m. - Centrinis paštas ir telegrafas įrengti iš Vitgenšteino įsigytuose Radvilų rūmuose, vadinamuose Kardinalija; 1855 m. - Vilniuje įkurta mokslo draugija - Laikinoji archeologijos komisija (Eustachijaus Tiškevičiaus (1814-1873) iniciatyva). 1864 m. vietoj jos įkurta Vilniaus archeografijos komisija; 1859 m. - Vilniuje baigta statyti viešinio telegrafo linija; 1860-09-04 - baigtas tiesti Sankt Peterburgo-Varsūvos geležinkelio linijos Vilniaus-Daugpilio ruožas. Į Vilnių atvyksta pirmasis traukinys; 1863-1864 m. - Vilniuje veikė sukilimo Lietuvoje ir Baltarusijoje rengimo ir vadovavimo politinis organas - Judėjimo komitetas; 1864 m. - uždrausta lietuviška spauda lotyniškais rašmenimis; 1867-06-05 - atidaryta Vilniaus viešoji biblioteka; 1875 m. - Rusijos geografų draugijos Šiaurės vakarų skyrius surengė pirmąjį Vilniaus gyventojų surašymą, sudarė krašto istorijos, archeologijos ir etnografijos atlasą. Parengtas Vilniaus miesto planas; 1879-1882 m. - Vilniuje pertvarkytas vandentiekio tinklas: mediniai vamzdžiai pakeisti metaliniais, įrengti vandens rezervuarai imamam iš Vingrių, Aušros Vartų ir Žiupronių (Misionierių) šaltinių vandeniu kaupti; 1885 m. - Vilniuje veikė 24 įvairios pradžios mokyklos (dviklasės) mokykla Vilniuje; 1892 m. - netoli Didžiosios sinagogos pradėjo veikti viena iš didžiųjų Mato Straušnio (1817-1885) biblioteka; 1893 m. - Vilniuje ekle važinėti arklių tramvajus; 1896-03-01 (189) m. - pradėjo veikti Vilniaus telefono stotis, jį turėjo 150 abonentių; 1899 m. - Vilniuje nutiesta apie 5 km ilgio kanalizacijos linija; 1900 m. - Šv. Jokūbo, Savičiaus ir Žydų ligoninės buvo apie 500 vietų, jos galėjo aptarnauti 1200-1500 ligonių per metus; 1903 m. - miestas apšviestas elektra; 1904 m. - panaikintas lietuviškos spaudos lotyniškais rašmenimis draudimas. Vilniuje Petro Vileišio (1851-1926) iniciatyva įkuriamas spaustuvė lietuviškos knygos leisti bei knygynas; 1905-12-04 ir 05 - Vilniuje suauktas Lietuvos suvažiavimas - vėliau pavadintas Didžiuoju Vilniaus seimu; 1905-12-24-30 - Vilniuje vyko visuotinis politinis streikas; 1906-02-06 - Marija (1880-1977) ir Jurgis (1876-1941) Šlapeliai atidarė lietuvišką knygyną Vilniuje; 1906-11-16 - Vilniuje pastatyta pirmoji lietuviška opera - Miko Petrausko (1873-1937), „Birutė“. Joje debiutavo Kipras Petrauskas (1885-1968); 1907-03 - lenkų inteligentų iniciatyva įkurta Vilniaus mokslo bičiulių draugija; 1907 m. - įsteigta pirmoji lietuviška (dviklasė) mokykla Vilniuje; 1915-10-02 - Vokietijos kariuomenė užėmė Vilnių; 1915-10-18 - Vilniuje įsteigta „Ryto“ draugijos išlaikoma lietuviška gimnazija; 1917-09-18/22 - Vilniuje įvyko Lietuvos visuomenės atstovų konferencija, kurioje išrinkta Lietuvos Taryba; 1917-09-24 - įvyko pirmasis Lietuvos Tarybos posėdis; 1918-02-16 - pasirašyta Lietuvos Nepriklausomybės aktas; 1918-11-02 - paskelbta pirmoji Laikinoji Lietuvos konstitucija, kurioje Vilnius paskelbtas Lietuvos sostine; 1918-11-11 - patvirtinta pirmoji Laikinoji Lietuvos vyriausybė; 1919-01-01 - Gedimino kalno pilies bokšte iškelta Lietuvos vėliava; 1919-01-02 - Lietuvos vyriausybė iš Vilniaus išvyko į Kauną; 1919-01-05 - Vilnių užėmė Raudonoji armija. Į Vilnių persikėlė Vinco Mickevičiaus-Kapsuko vadovaujama Lietuvos laikinoji revoliucinė darbininkų ir valstiečių vyriausybė; 1919-04-20 - Lenkija užėmė Vilnių; 1919-10-11 - įvyko Vilniaus Stepono Batoro universiteto atidarymo iškilmės. Universitetas įsteigtas Lenkijos vyriausybės sprendimu. Veikė iki 1939-12-31; 1920-07-14 - Raudonoji armija užėmė Vilnių; 1920-08-26 - 7-ojo pėstininkų pulko kariai iškilmingai įžengė į Vilnių ir Gedimino kalne iškėlė Lietuvos vėliava; 1920-10-09 - Lietuvos kariuomenė paliko miestą, kai jį pažeisdamą Suvalkų sutartį, įsiveržė Lenkijos kariuomenė (Liučijaus Želigovskio (1865-1947) vadovaujama divizija); 1921 m. - įkurtas baltarusių muziejus; 1922-03-24 - Lenkijos seimo nutarimas dėl Vilniaus krašto besalygiško prijungimo prie Lenkijos; 1925 m. - įkurtas JIWO, Žydų mokslo institutas; 1926 m. - įkurta valstybinė Viešojo Vrublevskių biblioteka; 1932 m. - įsteigė Karaimų literatūros ir istorijos mylėtojų draugija; 1939-09-17 - Lenkijos kariuomenė pasitraukė iš Vilniaus; 1939-09-19 - Lenkijos kariuomenė pasitraukus Raudonoji armija užėmė Vilnių; 1939-10-10 - Maskvoje pasirašyta Sovietų Sąjungos ir Lietuvos savitarpio pagalbos sutartis. Vilnius grąžintas Lietuvai; 1939-10-27 - Lietuvos kariuomenės žygis į Vilnių; 1940-06-15 - Sovietų Sąjunga okupavo Lietuvą; 1941-06-24 - Vokietija užima Vilnių; 1941-1944 m. - Vilnius tapo Vokietijos okupacinio darinio Ostlando dalies - Lietuvos generalinės srities - administracinio centru; 1941-07-12 - pradėti masiški naikinti taikūs miesto gyventojai; 1941-09-06 - įsteigti Didysis ir Mažasis getai, čia apgyvendinti 29 ir 11 tūkst. žmonių. Karo metu žuvo didžioji dauguma Vilniaus žydų; 1943-03-17 - okupacinė vokiečių valdžia uždarė Vilniaus universitetą, Pedagoginį institutą, Dailės akademiją, Liaudies ansamblių ir Filharmoniją. Prasidėjo lietuvių mokslo ir kultūros veikėjų areštai; 1944-07-13 - sovietų kariuomenė po mūšių išstūmė vokiečius iš Vilniaus. Per karą buvo sunaikinta 30% gyvenamojo fondo ir 30% pramonės įmonių; 1944-10 - darba pradėjo Vilniaus valstybinis universitetas, Vilniaus valstybinis pedagoginis institutas ir Vilniaus valstybinis dailės institutas; 1944 m. - atidarytas Žydų muziejus (Straušnio g.), uždarytas 1949 m.; Po 1944 m. - sovietų valdžia uždarė 23 Vilniaus bažnyčias ir Arkikatedrą; 1944 m. pab. - 1947 m. - dauguma lenkų tautybės Vilniaus gyventojų išvyko į Lenkiją; 1945 m. - uždaryti J. Luckevičiaus baltarusių muziejus, biblioteka (Didžioji g. 49); 1945-01 - įkurta Vilniaus valstybinė konservatorija; 1949 m. - išardyti per karą sugriautas Vilniaus didžiosios sinagogos griuvėsiai; 1950-05-30 - susprogdintas Trijų kryžių paminklas, pastatytas 1916 m. pagal architekto Antano Vivilskio (1877-1919) projektą; 1956-11-06 - paleista pirmoji troleibus linija; 1957-05-01 - pradėtos transliuoti Lietuvos televizijos laidos; 1957 m. - parengtas Vilniaus senamiesčio rekonstrukcijos projektas (vadovas Kazys Sešgelis (1915-1998) - pirmasis tokio pobūdžio projektas Sovietų Sąjungoje; 1957 m. - uždaryty Vilniaus arkikatedroje atidaryta Paveikslų galerija; 1967 m. - patvirtintas Vilniaus miesto generalinis planas (vadovai Kazimieras Bučas (1908-1992), Vaclovas Balčiūnas (1921-1996); 1969 m. - įkurtas Vilniaus inžinerinis statybos institutas; 1973 m. - parengtas naujas Vilniaus senamiesčio regeneravimo projektas (vadovas Antanas Pilypaitis (1932-2000)); 1988-06-03 - įsteigta Lietuvos persitvarkymo sąjūdių iniciatyvinė grupė; 1988-10-22 ir 23 - Sporto ir kultūros renginių rūmuose įvyko Steigiamasis Lietuvos persitvarkymo sąjūdių suvažiavimas. Vilniaus arkikatedra bazilika sugrąžinta tikintiesiems; 1989-06-14 - iškilmingai paminėtos 1941 m. birželio trėmimo metinės. Ant Kreivojo kalno atstatyti 1950 m. susprogdinti Trys kryžiai; 1989-08-23 - minint Josifo Stalino (1879-1953) ir Adolfo Hitlerio (1889-1945) sandėrio prieš Baltijos valstybes 50-metį surengta Baltijos kelio solidarumo akcija; 1990-03-11 - Lietuvos Respublikos Aukščiausioji Taryba priėmė Nepriklausomos Lietuvos Valstybės Aktūrino Aktą; 1991-01-13 - sovietų kariuomenė, pavartojusi jėgą prieš taikūs žmones, užgrobė Lietuvos radijo ir televizijos pastatus, Televizijos bokštą. Žuvo 14 žmonių, sužeista ir sužalota apie 700; 1993-08-31 - iš Lietuvos išvestas paskutinis Rusijos kariuomenės dalinys; 1994 m. gruodžio mėn. - Vilniaus istorinis centras (senamiestis) įtrauktas į UNESCO Pasaulio kultūros paveldo sąrašą, suteikiant jam identifikacinį numerį Nr. C 541 (žr. 15.106 ir priedą Nr. 22).

#### Pastaba

Priepilaukos pastato liekanos u.k. 48645, Vilniaus m. T. Kosciuškos g. 4, 2023-09-26 NKPVT aktu VI-RM-316 tapo kultūros paveldo objektu. Namų kompleksas u.k. 48686, Vilniaus m. Subačiaus g. 10, 2023-10-25 NKPVT aktu VI-RM-320 tapo kultūros paveldo objektu. Namas u.k. 48742, Vilniaus m., A. Strazdelio g. 4, 2023-11-24 NKPVT aktu VI-RM-322 tapo kultūros paveldo objektu. Namas u.k. 48814, Vilniaus m., Geležinkelio g. 3, 2024-02-05 NKPVT aktu VI-RM-324 tapo kultūros paveldo objektu. Namų kompleksas u.k. 49018, Vilniaus m., Tiltų g. 33, 33B, 2024-04-25 NKPVT aktu VI-RM-330 tapo kultūros paveldo objektu. Pastatas u.k. 49024, Vilniaus m., Radvilų g. 5, 2024-04-25 NKPVT aktu VI-RM-331 tapo kultūros paveldo objektu. Nuomojamų namų kompleksas u.k. 47854, Vilniaus m., M. Daukšos g. 2, 2024-05-27 NKPVT aktu KPD-AV-1701 tapo kultūros paveldo objektu. Namų kompleksas u.k. 49049, Vilniaus m., Šv. Mykolo g. 4, 2024-11-18 NKPVT aktu KPD-AV-1715 tapo kultūros paveldo objektu. Namas u.k. 49492, Vilniaus m., Teatro g. 7, 2025-04-11 NKPVT aktu VI-RM-353 tapo kultūros paveldo objektu. Vilniaus Labdarybės draugijos pastatas u.k. 49495, Vilniaus m., Labdarių g. 7, 2025-04-11 NKPVT aktu VI-RM-354 tapo kultūros paveldo objektu. Pastatų kompleksas u.k. 49543, Vilniaus m., Malūnų g. 8, 2025-05-09 NKPVT aktu VI-RM-355 tapo kultūros paveldo objektu. Vilniaus Labdarybės draugijos pirties pastatas u.k. 49551, Vilniaus m., Totonų g. 15, 2025-06-06 NKPVT aktu VI-RM-360 tapo kultūros paveldo objektu. Namas u.k. 49552, Vilniaus m., Vingrių g. 25, 2025-06-06 NKPVT aktu VI-RM-361 tapo kultūros paveldo objektu.

#### Dokumentai

1. KVAD direktoriaus įsakymas; 1995-07-10; Nr. 103 ;
2. Dėl paskelbimo kultūros paminklų; 1998-05-19; Nr. 612;
3. Dėl Vilniaus senamiesčio U1P apsaugos reglamento patvirtinimo; 2003-12-23; Nr. IV-490;
4. Dėl pripažinimo valstybės saugomu; 2005-04-29; Nr. IV-190;
5. Dėl išskirtine kultūrinę vertę turinčių nekilnojamojo kultūros paveldo objektų ir pastatų ir patalpų, skirtų saugoti ir eksponuoti kilnojamasias kultūros vertybes, sąrašų patvirtinimo; 2007-02-07; Nr. 193;
6. Dėl specialiojo plano; 2008-05-15; Nr. I-156;
7. Dėl specialiojo plano; 2008-07-01; Nr. I-233;
8. Dėl 2008-07-01 įsakymo Nr. I-233 pakeitimo; 2008-10-23; Nr. I-432;
9. Dėl apsaugos specialiojo teritorijų planavimo dokumento rengimo; 2008-11-05; Nr. I-440;
10. Dėl specialiojo plano patvirtinimo; 2010-10-18; Nr. IV-512;
11. Papildoma medžiaga; 2010-11-04; Nr. ID-71897; Paminklų sąvadas, Vilnius, 1988, p. 55-69
12. Apie nekilnojamojo daikto (ND) buvimą NKV teritorijoje arba jų apsaugos zonoje; 2010-12-13; Nr. 12-42;
13. Apie nekilnojamojo daikto (ND) buvimą NKV teritorijoje arba jų apsaugos zonoje; 2010-12-16; Nr. 12-52;
14. Apie nekilnojamojo daikto (ND) buvimą NKV teritorijoje arba jų apsaugos zonoje; 2011-03-02; Nr. 03-04;
15. Apie nekilnojamojo daikto (ND) buvimą NKV teritorijoje arba jų apsaugos zonoje; 2011-04-20; Nr. 04-19;
16. Apie nekilnojamojo daikto (ND) buvimą NKV teritorijoje arba jų apsaugos zonoje; 2011-05-17; Nr. 05-23;
17. Apie nekilnojamojo daikto (ND) buvimą NKV teritorijoje arba jų apsaugos zonoje; 2011-06-20; Nr. 06-06;
18. Apie nekilnojamojo daikto (ND) buvimą NKV teritorijoje arba jų apsaugos zonoje; 2011-09-13; Nr. 09-03;
19. Apie nekilnojamojo daikto (ND) buvimą NKV teritorijoje arba jų apsaugos zonoje; 2011-09-21; Nr. 09-18;
20. Apie nekilnojamojo daikto (ND) buvimą NKV teritorijoje arba jų apsaugos zonoje; 2012-03-07; Nr. 03-20;
21. Apie nekilnojamojo daikto (ND) buvimą NKV teritorijoje arba jų apsaugos zonoje; 2013-02-07; Nr. 02-12;
22. Apie nekilnojamojo daikto (ND) buvimą NKV teritorijoje arba jų apsaugos zonoje; 2013-03-05; Nr. 03-23;

23. Dėl duomenų patikslinimo; 2013-09-24; Nr: KPD-RM-2014; [Aktas TRP\\_1 lap. TRP\\_1A lap. TRP\\_1B lap. TRP\\_2 lap. TRP\\_2B\\_1 lap. TRP\\_2B\\_2 lap. TRP\\_2B\\_3 lap. TRP\\_3 lap. TRP\\_3A lap. TRP\\_4 lap. TRP\\_4A lap. TRP\\_5 lap. TRP\\_5A lap. TRP\\_6 lap. TRP\\_6A lap. TRP\\_7 lap. TRP\\_7A lap. TRP\\_8 lap. TRP\\_8A lap. TRP\\_9 lap. TRP\\_9A lap. TRP\\_10 lap. TRP\\_10A lap. TRP\\_11 lap. TRP\\_11A lap. TRP\\_12 lap. TRP\\_12A lap. TRP\\_13 lap. TRP\\_13A lap. TRP\\_14 lap. TRP\\_14A lap. TRP\\_15 lap. TRP\\_15A lap. TRP\\_16 lap. TRP\\_16A lap. TRP\\_17 lap. TRP\\_17A lap. TRP\\_18 lap. TRP\\_18A lap. TRP\\_19 lap. TRP\\_19A lap. TRP\\_20 lap. TRP\\_20A lap. TRP\\_21 lap. TRP\\_21A lap. TRP\\_22 lap. TRP\\_23 lap. TRP\\_24 lap. TRP\\_25 lap. TRP\\_26 lap. TRP\\_27 lap. TRP\\_28 lap. TRP\\_29 lap. TRP\\_30 lap. TRP\\_31 lap. TRP\\_32 lap. TRP\\_32A lap. TRP\\_33 lap. TRP\\_34 lap. TRP\\_35 lap. TRP\\_36 lap. TRP\\_37 lap. TRP\\_38 lap. TRP\\_39 lap.](#)
24. Dėl duomenų patikslinimo; 2013-12-17; Nr: KPD-RM-2014/1; [Aktas](#)
25. Dėl 2008-11-05 įsakymo Nr. J-440 pakeitimo; 2014-04-24; Nr: J-97;
26. Dėl 2003 m. gruodžio 23 d. įsakymo Nr. IV-490 pakeitimo; 2014-07-10; Nr: JV-548;
27. Dėl 2003 m. gruodžio 23 d. įsakymo Nr. IV-490 pakeitimo; 2014-12-04; Nr: JV-871;
28. Dėl duomenų patikslinimo; 2015-01-13; Nr: KPD-RM-2014/2; [Aktas](#)
29. Dėl duomenų patikslinimo; 2015-06-29; Nr: KPD-RM-2014/3; [Aktas](#)
30. Dėl duomenų patikslinimo; 2015-08-31; Nr: KPD-RM-2014/4;
31. Dėl duomenų patikslinimo; 2016-01-26; Nr: KPD-RM-2014/5;
32. Dėl duomenų patikslinimo; 2016-06-07; Nr: KPD-RM-2014/6; [Aktas KPD-RM-20146.pdf](#)
33. Dėl duomenų patikslinimo; 2016-07-26; Nr: KPD-RM-2014/7; [Aktas KPD-RM-20147.pdf](#)
34. Dėl duomenų patikslinimo; 2016-09-06; Nr: KPD-RM-2014/8; [Aktas KPD-RM-20148.pdf](#)
35. Dėl duomenų patikslinimo; 2016-11-29; Nr: KPD-RM-2014/9; [Aktas KPD-RM-20149.pdf](#)
36. Dėl duomenų patikslinimo; 2017-09-05; Nr: KPD-RM-2014/10;
37. Dėl duomenų patikslinimo; 2017-11-28; Nr: KPD-RM-2014/11;
38. Dėl duomenų patikslinimo; 2017-12-12; Nr: KPD-RM-2014/12; [Aktas KPD-RM-201412.pdf](#)
39. Dėl duomenų patikslinimo; 2018-01-09; Nr: KPD-RM-2014/13; [Aktas KPD-RM-201413.pdf](#)
40. Dėl duomenų patikslinimo; 2018-02-20; Nr: KPD-RM-2014/14; [Aktas KPD-RM-201414.pdf](#)
41. Dėl duomenų patikslinimo; 2018-03-13; Nr: KPD-RM-2014/16;
42. Dėl duomenų patikslinimo; 2018-05-15; Nr: KPD-RM-2014/15;
43. Dėl duomenų tikslinimo; 2018-05-28; Nr: J-160; [Isakymas](#)
44. Dėl Lietuvos Respublikos kultūros ministro 2003 m. gruodžio 23 d. įsakymo Nr. IV-490 „Dėl Lietuvos Respublikos kultūros paminklo U1P Vilniaus senamiesčio apsaugos reglamento patvirtinimo“ pakeitimo; 2018-07-18; Nr: JV-590;
45. Dėl duomenų patikslinimo; 2018-11-06; Nr: KPD-RM-2014/17;
46. Dėl duomenų patikslinimo; 2018-12-04; Nr: KPD-RM-2014/18; [Registravimo Registre data: 2019-01-03;](#)
47. Dėl duomenų patikslinimo; 2019-03-12; Nr: KPD-RM-2014/19; [Registravimo Registre data: 2019-03-19;](#)
48. Dėl duomenų patikslinimo; 2019-03-19; Nr: KPD-RM-2014/20; [Registravimo Registre data: 2019-03-25;](#)
49. Dėl duomenų patikslinimo; 2019-04-23; Nr: KPD-RM-2014/21; [Registravimo Registre data: 2019-04-24;](#)
50. Dėl duomenų patikslinimo; 2019-05-21; Nr: KPD-RM-2014/22; [Registravimo Registre data: 2019-09-09;](#) [Aktas KPD-RM-201422.pdf](#)
51. Dėl duomenų patikslinimo; 2019-07-30; Nr: KPD-RM-2014/23; [Registravimo Registre data: 2019-09-10;](#) [Aktas KPD-RM-201423.pdf](#)
52. Dėl duomenų patikslinimo; 2020-02-18; Nr: KPD-RM-2014/24; [Registravimo Registre data: 2020-02-19;](#) [Aktas KPD-RM-201424.pdf](#)
53. Dėl duomenų patikslinimo; 2021-03-09; Nr: KPD-RM-2014/25; [Registravimo Registre data: 2021-03-29;](#) [Aktas KPD-RM-201425.pdf](#)
54. Dėl duomenų patikslinimo; 2021-11-16; Nr: KPD-RM-2014/26; [Registravimo Registre data: 2021-12-10;](#) [Aktas KPD-RM-201426.pdf](#)
55. Dėl Vilniaus senamiesčio (nekilnojamosios kultūros vertybės unikalus kodas 16073, buvęs kodas U1P) nekilnojamojo kultūros paveldo apsaugos specialiojo plano rengimo proceso nutraukimo; 2022-07-15; Nr: J-83;
56. Dėl duomenų patikslinimo; 2022-09-20; Nr: KPD-RM-2014/27; [Registravimo Registre data: 2022-10-24;](#) [KPD-RM-201427.pdf](#)
57. Dėl duomenų patikslinimo; 2023-03-28; Nr: KPD-RM-2014/28; [Registravimo Registre data: 2023-05-08;](#) [KPD-RM-201428.pdf](#)
58. Dėl duomenų patikslinimo; 2023-10-10; Nr: KPD-RM-2014/29; [Registravimo Registre data: 2023-11-22;](#) [Aktas KPD-RM-201429.pdf](#)
59. Dėl duomenų patikslinimo; 2024-09-17; Nr: KPD-RM-2014/30; [Registravimo Registre data: 2024-10-23;](#) [Aktas KPD-RM-201430.pdf](#)
60. Priedai; 2024-10-23; Nr: PR-16073; [Brėžiniai 1-12 Ikonografija 1-99 Ikonografija 100-128 Priedas Nr. 1 2023 Priedas Nr. 2 2024 Priedas Nr. 3 2023 Priedas Nr. 4 Panoramos Priedas Nr. 5 Siliuetai Priedas Nr. 6 Perspektivos Priedas Nr. 7 Priedas Nr. 8 Priedas Nr. 9 Priedas Nr. 10 Priedas Nr. 11 Priedas Nr. 12 Priedas Nr. 13 Priedas Nr. 14 Priedas Nr. 15 Priedas Nr. 16 Priedas Nr. 17 Priedas Nr. 18 Priedas Nr. 19 Priedas Nr. 20 Priedas Nr. 21 Priedas Nr. 22 TRP 1-45 2024-09 TRP 46-86 2024-09 TRP 87-106 2023](#)

## Tyrimai

Archeologinių žvalgymų ataskaita,

Agnė Vaitukienė, Vilniaus senamiesčio (u.k. 16073) ir senojo miesto su priemiesčiais (u.k. 25504) teritorijų, Subačiaus g. ir Aušros Vartų g. sankryžos 2014 metų archeologinių žvalgymų ataskaita, Vilnius, 2019 m.

Dalia Ostrauskienė, Benediktinių vienuolyno ansamblio (643), Vilniaus senamiesčio (16073) ir Vilniaus senojo miesto vietos su priemiesčiais (25504) teritorijų, Šv. Ignoto g. 3 2018 m. detaliųjų archeologinių tyrimų ataskaita, Vilnius, 2019 m.

Linas Kvizikevičius, Vilniaus senamiesčio (16073), Vilniaus senojo miesto vietos su priemiesčiais (25504) teritorijų, Šv. Stepono g. 12 2017 m. žvalgomųjų archeologinių tyrimų ataskaita, Vilnius, 2018 m.

Ramunė Butrimaitė, Vilniaus senojo miesto vietos ir priemiesčių archeologinės vietovės (25504), Vilniaus senamiesčio (16073) apsaugos zonos Vilniaus m. sav. Vilniaus m. Filaretų g. 25 žvalgomųjų archeologinių tyrimų ir archeologinių žvalgymų metais ataskaita, 2019 m.

Vitalija Veževičienė, Vilniaus pilikalnio su papilais ir gyvenvietė (664), Vilniaus senamiesčio (16073) teritorijų, detaliųjų archeologinių tyrimų ataskaita, T. 1, 2017 m.

Vitalija Veževičienė, Vilniaus pilikalnio su papilais ir gyvenvietė (664), Vilniaus senamiesčio (16073) teritorijų, detaliųjų archeologinių tyrimų ataskaita, T. 2, 2017 m.

Vitalija Veževičienė, Vilniaus pilikalnio su papilais ir gyvenvietė (664), Vilniaus senamiesčio (16073) teritorijų, detaliųjų archeologinių tyrimų ataskaita, T. 3, 2017 m.

Vitalija Veževičienė, Vilniaus pilikalnio su papilais ir gyvenvietė (664), Vilniaus senamiesčio (16073) teritorijų, detaliųjų archeologinių tyrimų ataskaita, T. 4, 2017 m.

Vitalija Veževičienė, Vilniaus senojo miesto vietos su priemiesčiais (25504), Vilniaus senamiesčio (16073), Liogoninės g. 3-6 detaliųjų archeologinių tyrimų 2017 m. ataskaita, Vilnius, 2018 m.

## Šaltiniai ir medžiagos

- BALINSKIS, Mykolas. Vilniaus miesto istorija. Vilnius, 2007.
- BULHAKAS, Janas. Vilniaus barokas: 90 architektūros fotografijų, sukurtų 1912-1916 metais. Vilnius, 2003.
- ČAPLINSKAS, Antanas Rimvydas. Vilniaus gatvės: istorija, vardynas, žemėlapiai. Vilnius, 2000.
- ČAPLINSKAS, Antanas Rimvydas. Valdovų kelias: Rūdninkų gatvė. Vilnius, 2001.
- ČAPLINSKAS, Antanas Rimvydas. Vilniaus gatvių istorija Valdovų kelias Didžioji gatvė. Vilnius, 2002.
- ČAPLINSKAS, Antanas Rimvydas. Vilniaus gatvių istorija Šv. Jono, Dominikonų, Trakų gatvės. Vilnius, 2008.
- DAUNORA, Zigmas Jonas; KIRVAITIENĖ, Salvinija; VYŠNIŪNAS, Algis. Vilniaus miesto vizualinio identiteto apsauga ir plėtros principai. Vilnius, 2004.
- DREMA, Vladas. Vilniaus namai archyvų fonduose. T. 1-13. Vilnius, 1998-2007.
- DREMA, Vladas. Dingęs Vilnius. Vilnius: Vaga, 1991.
- DREMA, Vladas. Vilniaus bažnyčios: Iš Vlado Drėmos archyvų. Vilnius, 2008.
- GRINIUS, Jonas. Vilniaus meno paminklai. Vilnius: Mokslo ir enciklopedijų leidykla, 1994.
- JURKŠTAS, Vytautas. Senojo Vilniaus vandenys. Vilnius, 1990.
- JURKŠTAS, Vytautas. Senamiesčių regeneracija. Architektūros harmonizavimo problema. Vilnius, 1994.
- KATALYNAS, Kęstutis. Vilniaus plėtra XIV-XVII a. Vilnius, 2006.
- KIRKORAS, Adomas Honoris. Pasivaikšiojimai po Vilnių ir jo apylinkes. Vilnius, 1991.
- Kultūros vertybės pagrindinis dosjė: U1P, 16073, Vilniaus senamiestis / parengė E. Žilinskas, 1995. Kultūros paveldo centro paveldosaugos biblioteka.
- Kultūros vertybės pagrindinis dosjė papildymas: U1P, 16073, Lietuvos Respublikos urbanistikos vertybės Vilniaus senamiesčio kultūros paminklo U1P sudėtis ir apimtis / parengė R. Prapiestienė, I. Kliobavičiūtė ir kt., 2002. KPC paveldosaugos biblioteka.
- Kultūros vertybės pagrindinis dosjė: S884, Vilniaus kanalizacijos sistemos pirmasis fragmentas / parengė O. Stasiukaitienė, 2003, KPC paveldosaugos biblioteka.
- Lietuvos architektūros istorija nuo seniausių laikų iki XVII a. vidurio, T. 1. Vilnius, 1987.
- Lietuvos architektūros istorija nuo XVII a. pradžios iki XIX a. vidurio, T. 2. Vilnius, 1994.
- Lietuvos kultūros paveldo įrašymo / UNESCO pasaulio kultūros ir gamtos paveldo sąrašą dokumentų rinkinys / parengė E. Žilinskas. 1994. KPC archyvas, f. 43, ap. 1, b. 9-14.
- Lietuvos TSR istorijos ir kultūros paminklų sąvadas. T. 1: Vilnius. Vilnius, 1988.
- Lietuvos Respublikos kultūros paminklo U1P Vilniaus senamiesčio apsaugos reglamentas. Vilnius, 2003. Prieiga per internetą : [http://www.heritage.lt/vln\\_regl/index.htm](http://www.heritage.lt/vln_regl/index.htm) [žiūrėta 2010-12-10]
- LUKŠIŪNĖ-TOLVAIŠIENĖ, Nijolė. Istorizmas ir modernas Vilniaus architektūroje. Vilnius, 2001.
- MATULYTĖ, Margarita. Vilniaus fotografija (1858-1915). Vilnius, 2001.
- MISKINIS, Algimantas. Lietuvos urbanistika: istorija, dabartis, ateitis. Vilnius, 1991.
- NAVICKIENĖ, Eglė. Nauja architektūra istorinėje aplinkoje: kūrimo patirtis. Vilnius, 2006.
- PAKNIUS, Mindaugas. Vilniaus miestas ir miestiečiai 1636 m.: namai, gyventojai, svečiai. Vilnius, 2006.
- PRAPIESTIENĖ, Regina. Urbanizuoto kraštovaizdžio želdynų ekologinis vertinimas (Vilniaus Senamiesčio pavyzdžiu). Daktaro disertacija. Vilnius, 1999.
- RACEVIČIENĖ, Aušra. Pietinio Vilniaus apvaizdavimo istoriniai tyrimai. Vilnius, 1992. PRI, f. 5, b. 6389.
- ŠAPOKA, Adolfas. Senasis Vilnius: Vilniaus miesto istorijos bruožai iki XVII a. pabaigos. Brooklyn, 1963.
- TAURAS, Antanas. Vilniaus žaliųjų plotų vystymosi bruožai. Iš Valstybinės LTSR architektūros paminklų apsaugos inspekcijos metraščių. I tomas. Vilnius, 1958, p. 52-67.
- Vilniaus istorijos metraščių. T. 1. Vilnius: Vilniaus pedagoginis universitetas, 2007.
- Vilniaus architektūra / sudarė A. Jankevičienė. Vilnius, 1985.
- Vilniaus miesto istorija nuo seniausių laikų iki spalio revoliucijos. Vilnius, 1968.
- Vilniaus miesto istorijos dokumentai: Vilniaus miesto istorijos skaitinių chrestomatija / sudarė E. Manelis, R. Samavičius. Vilnius, 2003.
- Vilniaus miesto bendrasis planas iki 2015 m. SĮ „Vilniaus planas“, 2006. Prieiga per internetą : <http://www.vilnius.lt/bplanas/> [žiūrėta 2010-12-16]
- Vilnius. 1944: Jano ir Janušo Bulhakų fotografijų archyvas / sudarė M. Matulytė. Vilnius, 2009.
- Vilniaus senamiesčio regeneracijos projektas. Tyrimai. Architektūriniai meniniai tyrimai. T. II / parengė V. Jurkštas. 1974. Vilniaus apskrities archyvas, f. 5, b. 1039.
- Vilniaus senamiesčio regeneracijos projektas 1-74 kvartalu pastatų architektūrinės istorinės evoliucijos žvalgymai tyrimai. 1973. Vilniaus aps. archyvas, f. 1019, ap. 11, b. 4388.
- Vilniaus senamiesčio regeneracijos projektas (1988-1992). Šamprata (konceptija) ir sklypų planas / parengė A. Gučas. 1995.
- BARBUS, Arūnas; JANKAUSKAS, Rimantas; ir URBANAVIČIUS, Ugnius. Preliminarus 2001 m. archeologinių kasinėjimų antropologinės medžiagos tyrimų rezultatai. Archeologiniai tyrimai Lietuvoje 2001 metais. Vilnius, 2002, p. 281.
- DAMINAITIS, Vidas. Tyrinėjimai Vilniuje, Bonifratų vienuolyne ir Mindaugo gatvėje. Archeologiniai tyrinėjimai Lietuvoje 2000 metais. Vilnius, 2002, p. 162-163.
- DZIKAS, Liudas. Vilniaus senamiesčio raida archeologijos duomenimis (iki XVIII a.). Vilnius, 1990. Vilniaus aps. archyvas, f. 5, b. 5139, 5140.
- GASPARAVIČIENĖ, S., GUDYNAITĖ, B.; ir KATALYNAS, Kęstutis. Vilniaus miesto gynybinės sienos archeologinių, istorinių ir architektūrinių tyrimų apibendrinimas. Atkarpa tarp Subačiaus vartų ir Apvaliojo bokšto. Vilnius, 1998. KPC paveldosaugos biblioteka, f. 39, ap. 1, b. 1395.
- GASPARAVIČIENĖ, S., GUDYNAITĖ, B.; ir KATALYNAS, Kęstutis. Vilniaus miesto gynybinės sienos archeologinių, istorinių ir architektūrinių tyrimų apibendrinimas. Atkarpa tarp Apvaliojo bokšto ir Vilniaus vartų. Vilnius, 1998. KPC paveldosaugos biblioteka, f. 39, ap. 1, b. 1396.
- GENDRĖNAS, Gediminas. Vilnius 1980-1981 m. 160 vietų Dailės instituto bendrąsias Latakų g-vėje. Archeologinė mechanizuotų žemės darbų priežiūra. Lietuvos istorijos instituto rankraštynas, f. 1, b. 1606a.
- GENDRĖNAS, Gediminas. Vilniuje, Užupio gatvės namų Nr. 2, 4 kiemuose kastos šiluminės trasos mechanizuotų žemės darbų archeologinės priežiūros ataskaita, 1982. KPC paveldosaugos biblioteka, f. 5, ap. 3, b. 527.
- GIRLEVIČIUS, Linas. Archeologiniai tyrinėjimai ir žvalgymai Vilniuje, Totorių ir Šv. Mykolo gatvėse. Archeologiniai tyrinėjimai Lietuvoje 2001 metais. Vilnius, 2002, p. 181-183.
- JONAITIS, Rytis. 2006-2007 m. tyrinėjimai Bokšto g. 6, Vilniuje. Archeologiniai tyrinėjimai Lietuvoje 2008 metais. Vilnius, 2009, p.149-157 (rastos XIV a. I puse – vid. datuojamos stačiatikių kapinės, priklausiusios Kristaus Gimimo cerkvei. Aptikta 60 palaidojimų.

51. JONAITIS, Rytis; ir KAPLŪNAITĖ, Irma. Tyrimai Vilniuje, sklype Bokšto gatvėje 6. Archeologiniai tyrinėjimai Lietuvoje 2009 metais. Vilnius, 2010, p. 137-140.
52. KATALYNAS, Kęstutis. Vilniaus plėtra XIV – XVII a. Vilnius, 2006.
53. KATALYNAS, Kęstutis. Vilnius XIII a. Mitai ir faktai. Kultūros paminklai. Vilnius, 2000, t. 6, p. 207-219
54. KATALYNAS, Kęstutis; ir VAITKEVIČIUS, Gediminas. Vilniaus miesto raida XIV-XVII amžiais. Baltų archeologija, 1995, Nr. 4 (7), p. 25-32.
55. KATALYNAS, Kęstutis; ir VAITKEVIČIUS, Gediminas. Vilniaus plėtra iki XV a. Kultūros paminklai. Vilnius, 2001, t. 8, p. 68-76.
56. KATALYNAS, Kęstutis; ir VAITKEVIČIUS, Gediminas. Vilniaus miesto centrinės dalies zonavimas archeologijos požiūriu. II etapas (miesto centro rytinės ir pietinės dalių zonavimas, bendros išvados). Vilnius, 1999. KPC paveldosaugos biblioteka, f. 39, ap. 1, b. 1400.
57. KATALYNAS, Kęstutis; ir VAITKEVIČIUS, Gediminas. Vilniaus miesto centrinės dalies zonavimas archeologijos požiūriu. II etapas (miesto centro rytinės ir pietinės dalių zonavimas, bendros išvados). Vilnius, 1999. KPC paveldosaugos biblioteka, f. 39, ap. 1, b. 1401 ( pridėtas papildomas planas).
58. KATALYNAS, Kęstutis; ir VAITKEVIČIUS, Gediminas. Lietuvos Respublikos kultūros paminklo – Vilniaus senamiesčio (U1P) vertingų elementų ištyrimas ir analizė. Erdvinės struktūros įvertinimas, senamiesčio zonavimo archeologiniu požiūriu pasiūlymai. Vilnius, 2001. KPC paveldosaugos biblioteka, f. 39, ap. 1, b. 1406.
59. KATALYNAS, Kęstutis. Archeologinių žvalgymų Vilniuje 2001 m. ataskaita. Lietuvos istorijos institutas, f. 1, b. 3719. KPC paveldosaugos biblioteka, f. 39, ap. 1, b. 1000.
60. Kultūros vertybės pagrindinis dosjė: A1610K, Vilniaus senojo miesto vieta su priemiesčiais, 2000. KPC paveldosaugos biblioteka.
61. KVIZIKIČIUS, Linas; ir SARCEVIČIUS, Saulius. Žvalgomieji tyrinėjimai Bokšto g. 6. Archeologiniai tyrinėjimai 2005 metais, Vilnius, 2006, p. 352.
62. LUCHTANIENĖ, Daiva. Archeologiniai žvalgymai Totorių g. 25 Vilniuje 1999 metais. KPC paveldosaugos biblioteka, f. 39, ap. 1, b. 679.
63. LUCHTANIENĖ, Daiva. Archeologiniai žvalgymai Vilniaus senamiestyje (AR 5a, c) ir urbanistikos paminklo (UV69) teritorijoje 2001-ais metais. Ataskaita. KPC paveldosaugos biblioteka, f. 39, ap. 1, b. 1018.
64. RACEVIČIENĖ, Aušrelė. Vilniaus miesto urbanistinės ribos XVIII amžiaus pabaigoje. Vilnius, 1994. Tyrinėjimų ataskaita. KPC paveldosaugos biblioteka.
65. SARCEVIČIUS, Saulius. Vilniaus senamiesčio 73 kvartalo šiaurinės dalies raida naujausių archeologinių tyrimų duomenimis (I-asis darbų etapas). Vilnius, 1998. KPC paveldosaugos biblioteka, f. 39, ap. 1, b. 1398.
66. STANKUS, Jonas. Žvalgomieji archeologiniai tyrimai Vilniuje, Užupio g. Nr. 11. Archeologiniai tyrinėjimai Lietuvoje 2000 metais. Vilnius, 2002, p. 173-174.
67. VAICEKAUSKAS, ANDRIUS. Vilniaus senamiesčio 30 kvartalo raida naujausių archeologinių tyrinėjimų duomenimis (pirmasis darbų etapas). Vilnius, 1998. KPC paveldosaugos biblioteka, f. 39, ap. 1, b. 1397.
68. VAITKEVIČIUS, Gediminas. 1997 m. Vilniaus senamiesčio kultūrinio sluoksnio (AR5ac) ribų nustatymas pagal istorinę, kartografinę ir iki šiol vykdytų archeologinių tyrimų medžiagą. Ataskaita. Tomas 1. Vilnius, 1997. KPC paveldosaugos biblioteka, f. 39, ap. 1, b. 1313.
69. VAITKEVIČIUS, Gediminas. Ankstyvasis Vilnius: įrodomumo vingiai. Kultūros paminklai. Vilnius, 2000, T. 7, p. 174-184.
70. Vilniaus archeologijos atlasas: [Elektroninis išteklius]. Sudarytojai Vaitkevičius, G.; Valionienė O.; ir Sarcevičius, S. Vilnius, 2006.
71. ZABIELA, Gintautas. Laidosena pagoniškoje Lietuvoje. Lietuvos archeologija. Vilnius, 1998, t. 15, p. 358.
72. ŽUKOVSKIS, Robertas. Kapai Vilniuje, Liejyklos ir Subačiaus gatvėse. Archeologiniai tyrinėjimai Lietuvoje 2008 metais. Vilnius, 2009, p. 180-181.
73. ŽUKOVSKIS, Robertas. Tyrinėjimai Aguonų g. 10, Vilniuje. Archeologiniai tyrinėjimai Lietuvoje 2006 m. Vilnius, 2007, p. 178-179.
74. ŽUKOVSKIS, Robertas. Senkapio tyrimai Aguonų g. 10, Vilniuje. Archeologiniai tyrinėjimai Lietuvoje 2007 m. Vilnius, 2008, p. 209-212.
75. BALIULYTĖ, Indrė. Pastatas Vilniuje, Etmonų g. 3, Taikomieji istoriniai tyrimai, Vilnius, 2016. UAB "Senojo miesto architektai" archyvas;
76. ZILINSKAS, Robertas. Pastatas Etmonų g. 3, Vilniuje, Pastogės architektūriniai tyrimai, Vilnius, 2016. UAB "Senojo miesto architektai" archyvas;
77. BALIULYTĖ, Indrė; VILEIKIENĖ, Laima. Sklypas su pastatais Vilniuje, Sodų g. 6. Istorijos tyrimai, Vilnius, 2016;
78. ZILINSKAS, Robertas; RAČINSKAS, Ričardas. Pastatai Vilniaus senamiestyje 16073, Vilniaus senojo miesto vietoje su priemiesčiais 25504, Sodų g. 6. Architektūros tyrimai. Vilnius, 2016;
79. LADYGIENĖ, S. Pastatai Vilniuje, Žygimantų g. Nr. 12, 12A. Architektūriniai apmatavimai. Vilnius, 2008;
80. MATULYTĖ, Margarita. Vilniaus fotografija (1858-1915). Vilnius, 2001.
81. Nekilnojamojo daikto kadastro duomenų byla, Vilniaus m. sav., Vilniaus m., Žygimantų g. 12A. Vilnius, 2017;
82. Prieiga per internetą: <http://pilsudski.com.pl/index.php/wilno/?i=1> [žiūrėta 2017-09-06];
83. Prieiga per internetą: [http://archiwum.rp.pl/artukul/843569\\_Doswiadczenie\\_biedy.html](http://archiwum.rp.pl/artukul/843569_Doswiadczenie_biedy.html) [žiūrėta 2017-09-06];
84. Prieiga per internetą: <http://kurierwileński.lt/2015/01/23/wedrowki-ulicami-wilenskimi-na-zygmuntowskiej-legendarne-domy/> [žiūrėta 2017-09-06];
85. RACEVIČIENĖ, Aušrelė; BALIULYTĖ, Indrė. Žygimantų g. 12, 13 Vilniuje. Istorinės raidos analizė. Vilnius, 2008;
86. SPUDAS, V.; KAZLAUSKIENĖ, D.; VEŽEVIČIENĖ, V.; SAULYTIENĖ, V. Sklypas Žygimantų g. 12A, Vilnius. Vilniaus istorinė miesto dalis, Vilniaus senamiestis (16073) ir Vilniaus senojo miesto ir priemiesčių archeologinė vietovė (25504). Archeologinių tyrimų metu aptiktų statinių liekanų architektūros tyrimai. Vilnius, 2018;
87. VALIONIS, Evaldas. Archeologinių žvalgymų tyrimų, vykdytų Vilniuje, Žygimantų g. 12, 12A, išvados. Vilnius, 2007;
88. VITKAUSKIENĖ, Birutė Rūta. Vilniaus pabūklų liejyklos teritorija (Puškarnia) XVI–XVIII a. šaltiniai. Istoriniai tyrimai Prieiga per internetą: <http://senas.istorija.lt/html/mts/mp2/scr/07.htm> [žiūrėta 2017-09-06];
89. ZILINSKAS, R.; ZILINSKAS, V. Pastatai Vilniaus senamiestyje 16073, Žygimantų g. 12. Žvalgomieji architektūros tyrimai. Vilnius, 2009;
90. ŽUKOVSKIS, Robertas. Archeologinių struktūrų (pamatų, rūšių, grindinių), aptiktų detaliųjų archeologinių tyrimų metu Žygimantų g. 12, 12A, Vilniuje, Vilniaus senojo miesto vietos su priemiesčiais (25504) teritorijoje 2018 m. įvertinimas;
91. BALIULYTĖ, Indrė. Sklypo Paupio g. 33, Vilniuje, istorinė apžvalga. Vilnius, 2019;
92. ŠALTENIS, Julius. Pastatas Vilniaus g. 29, Vilniuje. Statinys 2M2p. Konstrukcijų tyrimai ir būklės vertinimas. Dabartinė padėtis. Vilnius, 2018;
93. TRAPIKAS, Arvydas. Pastato Vilniaus g. 29, Vilniuje, kiemo korpuso 2M2p architektūriniai tyrimai. Vilnius, 2018;
94. KAZLAUSKIENĖ, D.; VEŽEVIČIENĖ, V.; SAULYTIENĖ, D.; SIAURUSEVIČIUTĖ, V.; SKREBUTĖNAITĖ, L. Vilniaus senamiestis (16073), Vilniaus senojo miesto ir priemiesčių archeologinė vietovė (25504). Sklypas Sodų g. 14. Archeologinių tyrimų metu aptiktų statinių liekanų architektūros tyrimai. Vilnius, 2019;
95. VEŽEVIČIENĖ, V. Tarpinė taikomųjų mokslinių įrodymų tyrimų Vilniuje, Sodų g. 14 išvadų pažyma. Vilnius, 2019;
96. BALIULYTĖ, Indrė. Žygimantų g. 12, 12A Vilniuje. Teritorijos ir jos aplinkos papildomų istorinės raidos tyrimų apibendrinimas. Vilnius, 2020;
97. VEŽEVIČIENĖ, V.; KVIZIKIČIUS, L. Architektūros ir urbanistinio paveldo liekanų vertingųjų savybių įvertinimas. Vilnius, 2020;
98. BALIULYTĖ, Indrė. Žemės sklypas Vilniuje, Pylimo g. 7A. Istorinės užstatymo raidos apibendrinimas. Vilnius, 2021;
99. ŠLEZAS, Andrius. Pažyma, apie Vilniaus senamiesčio (16073), Vilniaus senojo miesto ir priemiesčių archeologinės vietovės (25504), Vingrių šaltinių vandenvietės vietos (30598) teritorijų, Vingrių g., grindinio fragmentus. Vilnius, 2021;
100. ZILINSKAS, Robertas; BLINŠTRUBIENĖ, Ieva. Statinių liekanų Vilniuje, Sodų g. 14, architektūros tyrimai. Vilnius, 2021;
101. VALECKAS, Rimas. Pastatų komplekso, vad. Lopacinskių rūmais, ūkinio pastato (24968) dalies Šiltadaržio g. 8 ir ūkinių pastatų dalių Šiltadaržio g. 6, Vilniuje, architektūriniai tyrimai, 2021;
102. RUTKOVSKI, Stanislav. Aguonų g. 22, Vilnius detaliųjų archeologinių tyrimų pažyma. Vilnius, 2022;
103. VEŽEVIČIENĖ, V.; SAULYTIENĖ, D.; PILKAUSKIENĖ, V.; LIAUDANSKAITĖ, I. Aguonų g. 22, Vilnius. Vilniaus senamiestis (u.k.16073), Vilniaus senojo miesto ir priemiesčių archeologinis vietovė (u.k. 25504). Archeologinių tyrimų metu aptiktų statinių liekanų architektūros tyrimai. Vilnius, 2022;
104. JONUTIS, Gediminas. Vilniaus senojo miesto ir priemiesčių archeologinės vietovės (25504), Vilniaus senamiesčio (16073), Vilniaus evangelikų reformato sinodo pastato ir kitų objektų komplekso (33214) teritorijų (Vilniaus m. sav., Vilniaus m., Reformatų skv. 1) detaliųjų archeologinių tyrimų 2019 m. ataskaita. I, II tomai. Vilnius, 2021;
105. ZILINSKAS, Robertas; RAČINSKAS, Ričardas. Statinių liekanos Evangelikų reformato sinodo pastato, kitų objektų komplekso 33214 teritorijoje, Vilniaus senamiestyje 16073, Vilniaus senojo miesto ir priemiesčių archeologinėje vietovėje 25504, Reformatų skv. 1, Vilnius. Architektūros tyrimai. Vilnius, 2019 m.;
106. Sprendimas dėl Vilniaus istorinio centro įrašymo į UNESCO Pasaulio kultūros paveldo sąrašą, priimtas 18-osios UNESCO Pasaulio paveldo komiteto sesijos metu. Prieiga per internetą: <https://whc.unesco.org/en/decisions/3222/> [žiūrėta 2023-10-01];
107. DOBEIKIENĖ, Justina; KVIZIKIČIUS, Linas. Žygimantų g. 12, 12A, Vilnius, detaliųjų archeologinių tyrimų pažyma, 2023-11-06;
108. VEŽEVIČIENĖ, V.; PILKAUSKIENĖ, V.; SAULYTIENĖ, D. Žygimantų g. 12, 12A, Vilnius, Vilniaus m. sav., Vilniaus senamiestis (u. k. 16073), Vilniaus miesto ir priemiesčių archeologinė vietovė (u. k. 25504), 2023 m. tyrimų metu atidengtų struktūrų liekanų architektūros tyrimų ataskaita, Vilnius, 2023 m.;
109. VEŽEVIČIENĖ, V.; NARAŠKEVIČIUS, A. Vilniaus senamiestis (u. k. 16073), Vilniaus senojo miesto su priemiesčiais archeologinėje vietovėje (u. k. 25504), Vilniaus miesto gynybinių įtvirtinimų liekanų komplekso (u. k. 39), Pastato (u. k. 16901) teritorija, Vilniaus m. sav., Vilniaus m., Vilniaus g. 37. Archeologinių tyrimų metu aptiktos architektūrinės struktūros liekanų vertinimas. Vilnius, 2024. VŠĮ „Architektūros tyrimų centras“ archyvas;
110. ZAREMBA, Povilas. Pažyma apie Vilniaus g. 37, Vilniuje, archeologinių tyrimų metu, atliekamų 2024 metais, aptiktas struktūras. Vilnius, 2024. UAB „Teisinga orbita“ archyvas.




[0-1](#)



[0-2](#)




[0-3](#)



[0-4](#)



[0-5](#)



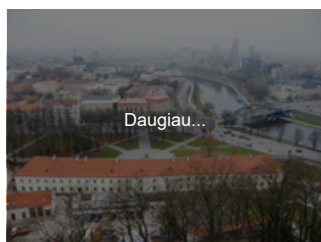
[0-6](#)



[0-7](#)



[0-8](#)



▼ [Kiti šaltiniai apie objektą](#)

▼ [Naujas komentaras / nuotrauka](#)

© Kultūros paveldo departamentas, Šnipiškių g.3, LT-09309 Vilnius, tel. 273 42 56, faks. 272 40 58, el. paštas [centras@heritage.lt](mailto:centras@heritage.lt) | Sukurta: [Labbis](#)

**VILNIAUS SENAMIESČIO VERTINGŪJŲ SAVYBIŲ, KURIOS PATENKA Į VILNIAUS PILIŲ VALSTYBINIO KULTŪRINIO  
REZERVATO TERITORIJĄ, IR JŲ POKYČIŲ SĄRAŠAS**

Vilnius  
2025-10-29

Vertinimo tarybos akto punktas	Vertinimo tarybos akte įvardinta vertingųjų savybių grupė	Vertinimo tarybos akte įvardintas vertingųjų savybių pogrupis	Vertinimo tarybos akte įvardinta vertingoji savybė	Vertinimo tarybos akte pateiktos nuorodos į akto priedus, kurie tiesiogiai apibūdina (ilustruoja) akte įvardintą vertingąją savybę	Vertingosios savybės būklė 2025 metais	Vertingosios savybės pokytis 2025 metais	Nuoroda į priedą Nr. 3 (puslapis)
2.1.3.	Kvartalai	Vertinimo tarybos akte atskiras savybių pogrupis neišskirtas	I zona „Vilniaus Pilių valstybinio kultūrinio rezervato teritorija“ - kvartalai: Nr. 19A, 19B, 73B (pietinė dalis);	TRP; -; 2013 m.	gera	nepakito, naujų kvartalų rezervato teritorijoje nesusiformavo	-
2.1.4.	Valdos (posesijos)	Vertinimo tarybos akte atskiras savybių pogrupis neišskirtas	Istorinių sklypų ribos	BR Nr. 4; 2013 m.	gera	nepakito, iš esmės atitinka akto brėžinio Nr. 4 nurodytų istorinių posesijų ribas	-
2.1.5.	Keliai, gatvės, aikštės, įvažiavimai, pravažiavimai, takai, jų tipai, trasos, dangos	Gatvių trasos	K. Škirpos al. ( <i>dab. Trispalvės al.</i> ) šiaurinės atkarpos iki pastato B. Radvilaitės g. 8 trasa	FF Nr. 19A.5, 19A.7, 73B.2-73B.6; 2013 m.	gera	nepakito, alėjos trasa nepakeista, tikslinga spręsti klausimą dėl alėjos konversijos į pėsčiųjų zoną	p. 5, 10
2.1.6.	Gamtiniai elementai	Vertinimo tarybos akte atskiras savybių pogrupis neišskirtas	Kylantis į P pusę reljefas su erozinių Vilniaus kalvynų fragmentais - Pilies kalnu ir Altarija	FF Nr. 19A.1, 19A.2, 19A.8, 20B.2, 20B.5, 73B.1, 73B.6; 2013 m.	patenkinama	Pilies kalne būklė laikinai stabilizuota, vykdomi šlaito tvarkybos/statybos darbai .Altarijos kalno vakarinis šlaitas tvirtintas rangos darbų metu	p. 2, 14, 20, 21, 23, 24
2.1.7.	Gamtiniai elementai	Hidrografinis tinklas	Vilnios upės, kertančios senamiestį R dalyje, vaga, slėnis	FF Nr. 20B.5; 2013 m.	gera	nepakito; vaga ar slėnio konfigūracija nepakito nei dėl žmogaus, nei dėl gamtos veiksnių	p. 13
2.1.7.	Gamtiniai elementai	Želdiniai	Altarijos kalvyno dešiniajame Vilnios upės krante, Vilnios upės slėnio bei	FF Nr. 20B.5, 73B.1, 73B.6; 2013 m.	patenkinama	kinta į neigiamą pusę, nes dėl iki šiol	p. 3, 14, 21, 24

Vertinimo tarybos akto punktas	Vertinimo tarybos akte įvardinta vertingųjų savybių grupė	Vertinimo tarybos akte įvardintas vertingųjų savybių pogrupis	Vertinimo tarybos akte įvardinta vertingoji savybė	Vertinimo tarybos akte pateiktos nuorodos į akto priedus, kurie tiesiogiai apibūdina (ilustruoja) akte įvardintą vertingąją savybę	Vertingosios savybės būklė 2025 metais	Vertingosios savybės pokytis 2025 metais	Nuoroda į priedą Nr. 3 (puslapis)
			šlaito senamiesčio PV dalyje apželdinimo pobūdis			visuomenėje vyraujančio nepalankaus požiūrio, negalima atlikti tikslingų kraštovaizdžio formavimo kirtimų, kuriais siekiama atidengti vaizdingas panoramas bei išryškinti čia esančius valstybės saugomus objektus, tačiau želdinių tipas nepakito	
2.2.2.	Užstatymo tipai	Vertinimo tarybos akte atskiras savybių pogrupis neišskirtas	I zonos „Vilniaus Pilių valstybinio kultūrinio rezervato teritorijos“ kvartalo Nr. 73B T. Kosciuškos g. sklypuose - mišrus: perimetrinis - posesijinis ir perimetrinis - reguliarus XVIII a. vid.-XX a. I p. užstatymas 1-2 aukštų su pastogėmis pastatais	FF Nr. 73B.2-73B.5; 2013 m.	gera	nepakito	p. 15-19
2.2.3.	Atviros erdvės	Aikštės	Katedros aikštė	FF Nr. 19A.2, 19A.3; 2013 m.	gera	nepakito	p. 3, 4
2.2.3.	Atviros erdvės	Parkai, sodai	Botanikos sodo teritorija	FF Nr. 19A.8; 2013 m.	patenkinama	nepakito, tačiau neigiamą įtaką daro esantis invazinis užstatymas (teniso kortai) neleidžia lankytojui suvokti, jog čia XIX a. I pusėje buvo vienas iš žinomiausių botanikos sodų Europoje	p. 9-11
2.2.4.	Uždaros erdvės	Vertinimo tarybos akte atskiras savybių pogrupis neišskirtas	Įvažiavimai į kiemus, dažniausiai pro gatvės korpusuose įrengtas tarpuortes, kartais pro tvoroje esančius vartus bei pro gretimus pastatus jungiančias arkas	FF Nr. 19A.7; 2013 m.	patenkinama	nepakito, tačiau Kirdiejų rūmų komplekso valdytoja Vilniaus miesto savivaldybė kultūros paveldo objekto tvarkymo darbų nepradėjo	p. 8
2.2.5.	Panoramos,	Vertinimo tarybos akte	Senamiesčio panoramos nuo Pilies	Priedas Nr. 4, panoramos 1-	patenkinama	nepakito,	p. 20-24

Vertinimo tarybos akto punktas	Vertinimo tarybos akte įvardinta vertingųjų savybių grupė	Vertinimo tarybos akte įvardintas vertingųjų savybių pogrupis	Vertinimo tarybos akte įvardinta vertingoji savybė	Vertinimo tarybos akte pateiktos nuorodos į akto priedus, kurie tiesiogiai apibūdina (ilustruoja) akte įvardintą vertingąją savybę	Vertingosios savybės būklė 2025 metais	Vertingosios savybės pokytis 2025 metais	Nuoroda į priedą Nr. 3 (puslapis)
	panoraminės apžvalgos taškai	atskiras savybių pogrupis neišskirtas	(Gedimino), Trijų Kryžių kalnų, Altarijos kalvyno PV kalvos, vad. Altanos kalnu.	5; 2013 m.		panoraminės apžvalgos taškai išlikę ir jie prieinami visuomenei. Šiuo metu yra įrengti nauji patvarūs laiptai į Bekešo, Trijų kryžių bei Altanos kalnus. Tokiu būdu, yra sudarytos sąlygos lankytojams pasiekti jų aikštelėse esančius panoraminės apžvalgos taškus. Altanos kalno aikštelėje esančiame panoraminės apžvalgos taške atrankiniu būdu būtina pašalinti menkaverčius medžius, kurie užstoja vaizdą į Vilniaus senamiestį.	
2.2.8.	Išklotinės	Gatvių išklotinės	B. Radvilaitės g. Š pusės R atkarpos ties sankryža su Maironio g.	išskyrus kraštinį pastatą B. Radvilaitės g. Nr. 6B; išklotinė iš dalies pakitusi; FF Nr. 19A.7; 2013 m.	patenkinama	nepakito, tačiau Kirdiejų rūmų komplekso valdytoja Vilniaus miesto savivaldybė kultūros paveldo objekto tvarkymo darbų nepradėjo	p. 8
2.2.8.	Išklotinės	Gatvių išklotinės	T. Kosciuškos g. ŠV ir PR pusių, Arsenalo g. P pusės, Žygimantų g. P, PV pusės	išklotinės iš dalies pakitusios; FF Nr. 19A.4, 19A.6, 73B.2-73B.5; 2013 m.	gera	prie gatvės esantys statiniai yra prižiūrimi ir tvarkomi jų valdytojo Lietuvos nacionalinio muziejaus	p. 5-7, 15-19
2.2.8.	Išklotinės	Gatvių išklotinės	T. Vrublevskio g. PR ir ŠV pusių	išklotinės iš dalies pakitusios; FF Nr. 19A.6; 2013 m.	gera	nepakito	p. 7
2.2.9.	Dominantės	Vertinimo tarybos akte atskiras savybių	„Vilniaus pilių kultūrinio rezervato teritorijos” - I zonos: Arkikatedros	FF Nr. 19A.1-19A.3, 73B.1; 2013 m.	patenkinama	nepakito, tačiau Vilniaus Aukštutinės	p. 2-4, 14

Vertinimo tarybos akto punktas	Vertinimo tarybos akte įvardinta vertingųjų savybių grupė	Vertinimo tarybos akte įvardintas vertingųjų savybių pogrupis	Vertinimo tarybos akte įvardinta vertingoji savybė	Vertinimo tarybos akte pateiktos nuorodos į akto priedus, kurie tiesiogiai apibūdina (ilustruoja) akte įvardintą vertingąją savybę	Vertingosios savybės būklė 2025 metais	Vertingosios savybės pokytis 2025 metais	Nuoroda į priedą Nr. 3 (puslapis)
		pogrupis neišskirtas	Bazilikos, Žemutinės ir Aukštutinės pilių pastatų, jų liekanų ir kitų statinių komplekso Šv. Stanislovo ir Šv. Vladislavo arkikatedra bazilika su gynybinio bokšto liekanomis, varpine, Aukštutinės pilies Vakarinio bokšto liekanos ant Pilies kalno, Trijų kryžių paminklas Plikojo kalno viršuje			pilies valdytojas Lietuvos nacionalinis muziejus turi paspartinti tvarkybos ir (ar) statybos darbų atlikimą, siekiant Pilies kalno šlaituose įrengti ilgalaikes stacionarias jų stabilizavimo priemones	
2.3.	Užstatymo bruožai	Vertinimo tarybos akte atskiras savybių pogrupis neišskirtas	I zonos „Vilniaus Pilių valstybinio kultūrinio rezervato teritorijos“ T. Kosciuškos g. sklypuose išilgai gatvės išdėstyti pastatai, kartu su mūro tvora ir vartais formuojantys ištisinę išklotinę; plokštuminiai fasadai su horizontaliu skaidymu, santūriai architektūriniai dekorai; dominuojanti istorizmo stilistika; tinkuotos plytų mūro pastatų sienos; lėkšti dvišlaičiai, daugiašlaičiai stogai su skardos lakštų danga ir tinkuoto plytų mūro dūmtraukiais.	FF Nr. 73B.2-5; 2013 m.	gera	prie gatvės esantys statiniai yra prižiūrimi ir tvarkomi jų valdytojo Lietuvos nacionalinio muziejaus	p. 15-18
2.3.1	Siluetai	Vertinimo tarybos akte atskiras savybių pogrupis neišskirtas	7.2.2.6. siluetai - siluetas iš ŠV, nuo Neries upės dešiniojo kranto, formuojamas Pilies (Gedimino) kalno su Aukštutinės pilies liekanomis, Altarijos kalvyno kalnų - Kreivojo arba Plikojo - Trijų Kryžių, Stalo, Bekešo - dešiniajame Vilnios krante, Pilies pastatų ir jų liekanų papilyje, Trijų kryžių paminklo Plikojo kalno viršuje (žr. priedus Nr. 5 ir Nr. 22, siluetą 1; -; TRP; FF Nr. 0.1; 2013 m.);	2024-10-23; Nr: PR-16073; Priedai Nr.5 siluetai	gera	siluetas, žvelgiant nuo Neries dešiniojo kranto, išlieka vizualiai nepakitęs – dominuoja Gedimino kalnas, Trijų Kryžių paminklas, kiti kalnai bei pilies liekanos, kurie ir toliau formuoja istorinį miesto panoraminį vaizdą.	30 p.

Kultūros paveldo vietovės  
apžiūros 2025-10-29 akto Nr. 6  
priedas Nr. 3

**VILNIAUS SENAMIESČIO VERTINGŲJŲ SAVYBIŲ, KURIOS PATENKA Į  
VILNIAUS PILIŲ VALSTYBINIO KULTŪRINIO REZERVATO TERITORIJĄ,  
PALYGINAMOJI FOTOFIKSACIJA**



Pav. 1. Fotofiksacija iš nekilnojamojo kultūros paveldo vertinimo tarybos akto, FF Nr. 19A.1, 2010-11-03



Pav. 2 Vietos fotofiksacija 2025-10-13



Pav. 3. Fotofiksacija iš nekilnojamojo kultūros paveldo vertinimo tarybos akto, FF Nr. 19A.2, 2010-09-07



av.4 Vietos fotofiksacija 2025-10-13



Pav. 5. Fotofiksacija iš nekilnojamojo kultūros paveldo vertinimo tarybos akto, FF Nr. 19A.3, 2010-09-07



Pav. 6. Vietos fotofiksacija 2025-10-



Pav. 7. Fotofiksacija iš nekilnojamojo kultūros paveldo vertinimo tarybos akto, FF Nr. 19A.4, 2010-09-07



Pav. 8. Vietos fotofiksacija 2025-10-13



Pav. 9. Fotofiksacija iš nekilnojamojo kultūros paveldo vertinimo tarybos akto, FF Nr. 19A.5, 2010-11-03



Pav. 10. Vietos fotofiksacija 2025-10-13



Pav. 11. Fotofiksacija iš nekilnojamojo kultūros paveldo vertinimo tarybos akto, FF Nr. 19A.6, 2010-09-07



Pav. 12. Vietos fotofiksacija 2025-10-13



Pav. 13. Fotofiksacija iš nekilnojamojo kultūros paveldo vertinimo tarybos akto, FF Nr. 19A.7, 2010-11-03



. 14. Vietos fotofiksacija 2025-10-13

Pav



Pav. 15. Fotofiksacija iš nekilnojamojo kultūros paveldo vertinimo tarybos akto, FF Nr. 19A.8, 2010-11-18



Pav. 16. Vietos fotofiksacija 2025-10-13



Pav. 17. Fotofiksācija īs nekilnojamojo kultūras paveldo vērtināmo tarybos akto, FF Nr. 19B.1, 2010-11-03



Pav.18. Vietos fotofiksācija 2025-10-13

Pav. 20.



Pav. 19. Fotofiksacija iš nekilnojamojo kultūros paveldo vertinimo tarybos akto, FF Nr. 19B.1, 2010-12-01



Pav. 20. Vietos fotofiksacija 2025-10-13




Pav. 21. Fotofiksacija iš nekilnojamojo kultūros paveldo vertinimo tarybos akto, FF Nr. 20B.2, 2010-08-30



Pav.22.Vietos fotofiksacija 2025-10-13



Pav. 23. Fotofiksacija iš nekilnojamojo kultūros paveldo vertinimo tarybos akto, FF Nr. 20B.5, 2010-08-30



Pav.24. Vietos fotofiksacija 2025-10-16



Pav. 25. Fotofiksacija iš nekilnojamojo kultūros paveldo vertinimo tarybos akto, FF Nr. 73B.1, 2010-11-0



Pav. 26. Vietos fotofiksacija 2025-10-13



Pav. 27. Fotofiksacija iš nekilnojamojo kultūros paveldo vertinimo tarybos akto, FF Nr. 73B.2, 2010-11-03



Pav. 28. Vietos fotofiksacija 2025-10-13



Pav. 29. Fotofiksacija iš nekilnojamojo kultūros paveldo vertinimo tarybos akto, FF Nr. 73B.3, 2010-11-03



Pav. 30. Vietos fotofiksacija 2025-10-13



Pav. 31. Fotofiksacija iš nekilnojamojo kultūros paveldo vertinimo tarybos akto, FF Nr. 73B.4, 2010-11-03



Pav. 32. Vietos fotofiksacija 2025-10-13



Pav. 33. Fotofiksacija iš nekilnojamojo kultūros paveldo vertinimo tarybos akto, FF Nr. 73B.5, 2010-11-03



Pav. 34. Vietos fotofiksacija 2025-10-13



Pav. 35. Fotofiksacija iš nekilnojamojo kultūros paveldo vertinimo tarybos akto, FF Nr. 73B.6, 2010-11-03



Pav.36.Vietos fotofiksacija 2025-10-13



Pav. 37. Fotofiksacija iš nekilnojamojo kultūros paveldo vertinimo tarybos akto, priedas Nr. 4, panorama 1, 2013-10-09



Pav. 38. Vietos fotofiksacija 2025-10-13



Senamiesčio panorama nuo Pilies (Gedimino) kalno

Pav. 39. Fotofiksacija iš nekilnojamojo kultūros paveldo vertinimo tarybos akto, priedas Nr. 4, panorama 2, 2013-10-09.



Pav.40. Vietos fotofiksacija 2025-10-13



Senatniesčio panorama nuo Pilies (Gedimino) kalno

Pav. 41. Fotofiksacija iš nekilnojamojo kultūros paveldo vertinimo tarybos akto, priedas Nr. 4, panorama 3, 2013-10-09.



Pav.42. Vietos fotofiksacija 2025-10-13



Senamiestio panorama nuo Trijų Kryžių kalno

Pav. 43. Fotofiksacija iš nekilnojamojo kultūros paveldo vertinimo tarybos akto, priedas Nr. 4, panorama 4, 2013-10-09.



Pav. 43. Vietos fotofiksacija 2025-10-13




Senamiestis panorama nuo Altarijos kalvyno PV kalvos, vad. Altanos kalnu

Pav. 45. Fotofiksacija iš nekilnojamojo kultūros paveldo vertinimo tarybos akto, priedas Nr. 4, panorama 5, 2013-10-09.



Pav. 46. Vietos fotofiksacija 2025-10-13



Pav.47.2024-10-23 Siluetai 1



Pav.48. Vietos fotofiksacija 2025-10-13

**DETALŪS METADUOMENYS**

<b>Dokumento sudarytojas (-ai)</b>	Vilniaus pilių valstybinio kultūrinio rezervato direkcija 300038598, T. Kosciuškos g. 30, Vilnius
<b>Dokumento pavadinimas (antraštė)</b>	DĖL 2025-10-29 KULTŪROS PAVELDO VIETOVĖS APŽIŪROS AKTO NR. 6 PATEIKIMO
<b>Dokumento registracijos data ir numeris</b>	2025-10-29 Nr. S-598
<b>Dokumento gavimo data ir dokumento gavimo registracijos numeris</b>	–
<b>Dokumento specifikacijos identifikavimo žymuo</b>	ADOC-V1.0
<b>Parašo paskirtis</b>	Pasirašymas
<b>Parašą sukūrusio asmens vardas, pavardė ir pareigos</b>	Loreta Vidžiūnienė, Vyriausioji specialistė, laikinai einanti direktorius pareigas
<b>Sertifikatas išduotas</b>	Loreta Vidžiūnienė LT
<b>Parašo sukūrimo data ir laikas</b>	2025-10-29 09:00:32 (GMT+02:00)
<b>Parašo formatas</b>	XAdES-T
<b>Laiko žymoje nurodytas laikas</b>	2025-10-29 09:00:52 (GMT+02:00)
<b>Informacija apie sertifikavimo paslaugų teikėją</b>	SK ID Solutions EID-Q 2021E, SK ID Solutions AS EE
<b>Sertifikato galiojimo laikas</b>	2025-09-01 16:51:26 – 2030-09-01 23:59:59
<b>Informacija apie būdus, naudotus metaduomenų vientisumui užtikrinti</b>	"Registravimas" paskirties metaduomenų vientisumas užtikrintas naudojant "RCSC IssuingCA-2, VI Registru Centras - i.k. 124110246 LT" išduotą sertifikatą "DBSIS, Informatikos ir ryšių departamentas prie Lietuvos Respublikos vidaus reikalų ministerijos, į.k.188774822 LT", sertifikatas galioja nuo 2025-05- 16 11:31:08 iki 2028-05-15 11:31:08
<b>Pagrindinio dokumento priedų skaičius</b>	4
<b>Pagrindinio dokumento pridedamų dokumentų skaičius</b>	–
<b>Priedamo dokumento sudarytojas (-ai)</b>	–
<b>Priedamo dokumento pavadinimas (antraštė)</b>	–
<b>Priedamo dokumento registracijos data ir numeris</b>	–
<b>Programinės įrangos, kuria naudojantis sudarytas elektroninis dokumentas, pavadinimas</b>	DBSIS, versija 3.5.85.4
<b>Informacija apie elektroninio dokumento ir elektroninio (-ių) parašo (-ų) tikrinimą (tikrinimo data)</b>	Atitinka specifikacijos keliamus reikalavimus. Visi dokumente esantys elektroniniai parašai galioja (2025-10-29 09:05:46)
<b>Paieškos nuoroda</b>	–
<b>Papildomi metaduomenys</b>	Nuorašą suformavo 2025-10-29 09:05:47 DBSIS